

transformasjon av **Sykkylven** sjøfront

08.06.2020

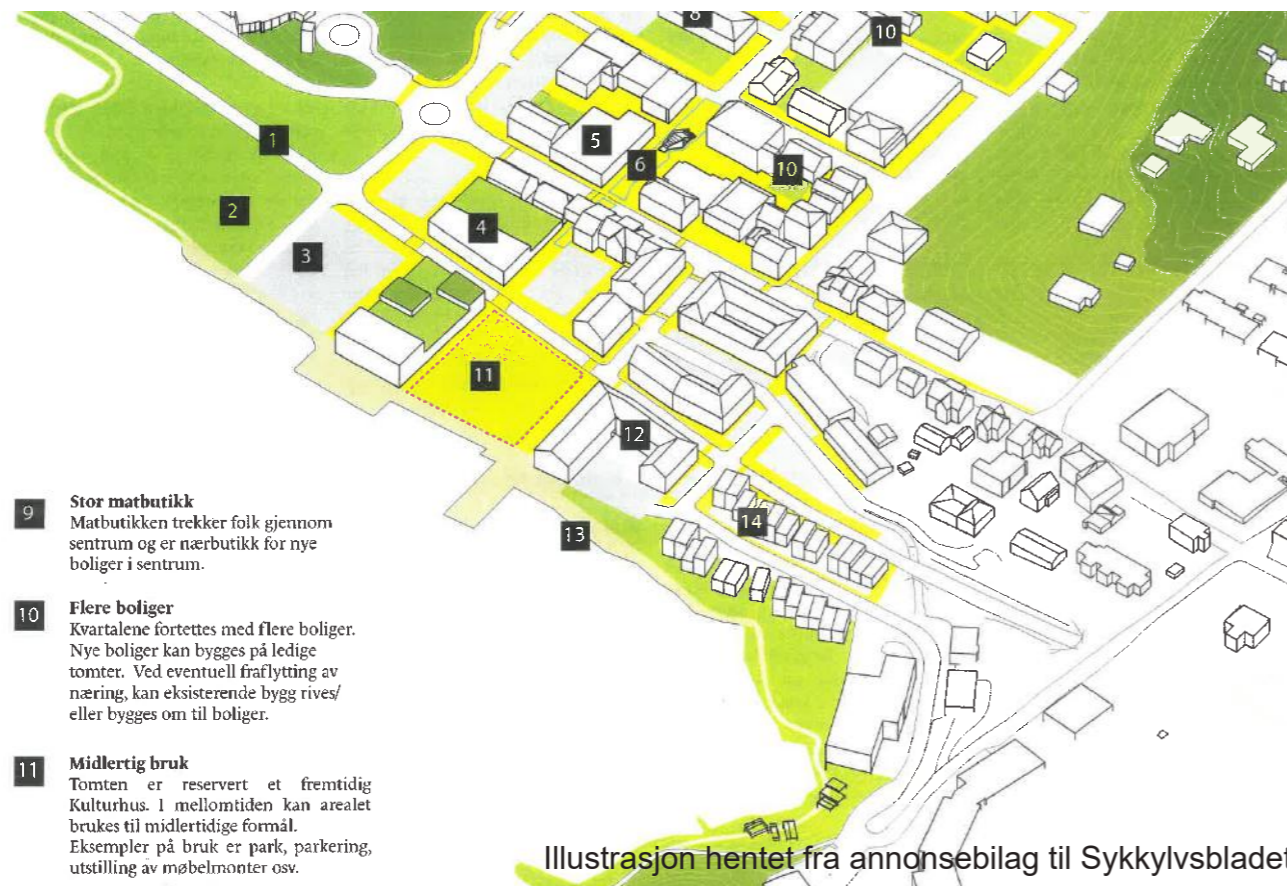


Foto: Arild Solberg

## utgangspunkt

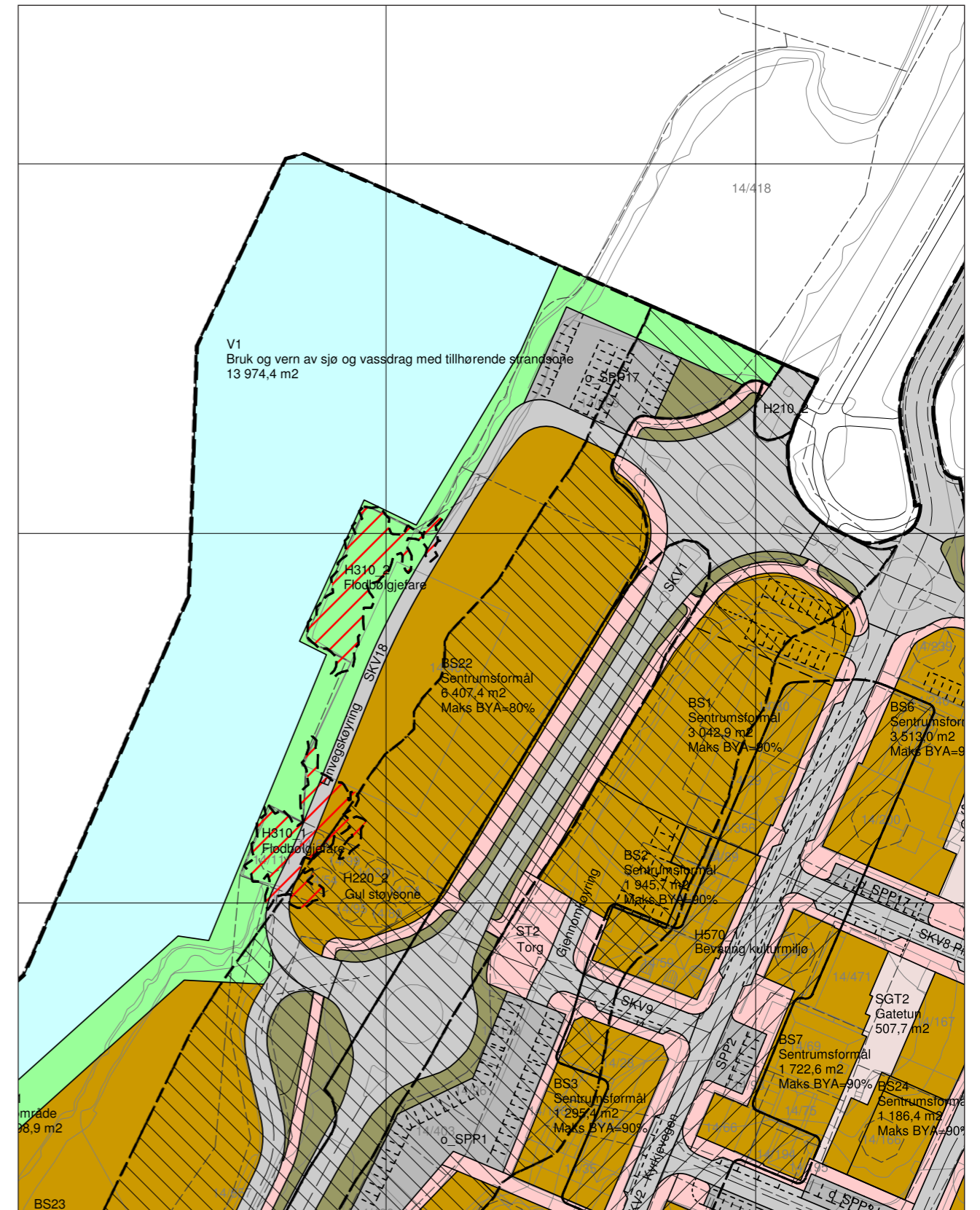
Prosjektet er basert på hovedlinjene og intensjonen i områdeplanen for Sykkylven sentrum fra 2016. Planen ble utarbeidet med grunnlag i vinnerutkastene i arkitektkonkurransen for utvikling av Sykkylven sentrum.

Viktige målsetninger i områdeplanen er blant annet å skape et mer funksjonelt og attraktivt sentrum. Et av grepene er å legge til rette for bebyggelse tett inntil Fv. 60. Dette vil bidra til at veien omgjøres til ei gate, og urbanisere sentrumsbebyggelsen ved å rendyrke det kompakte sentrum som er der i dag.



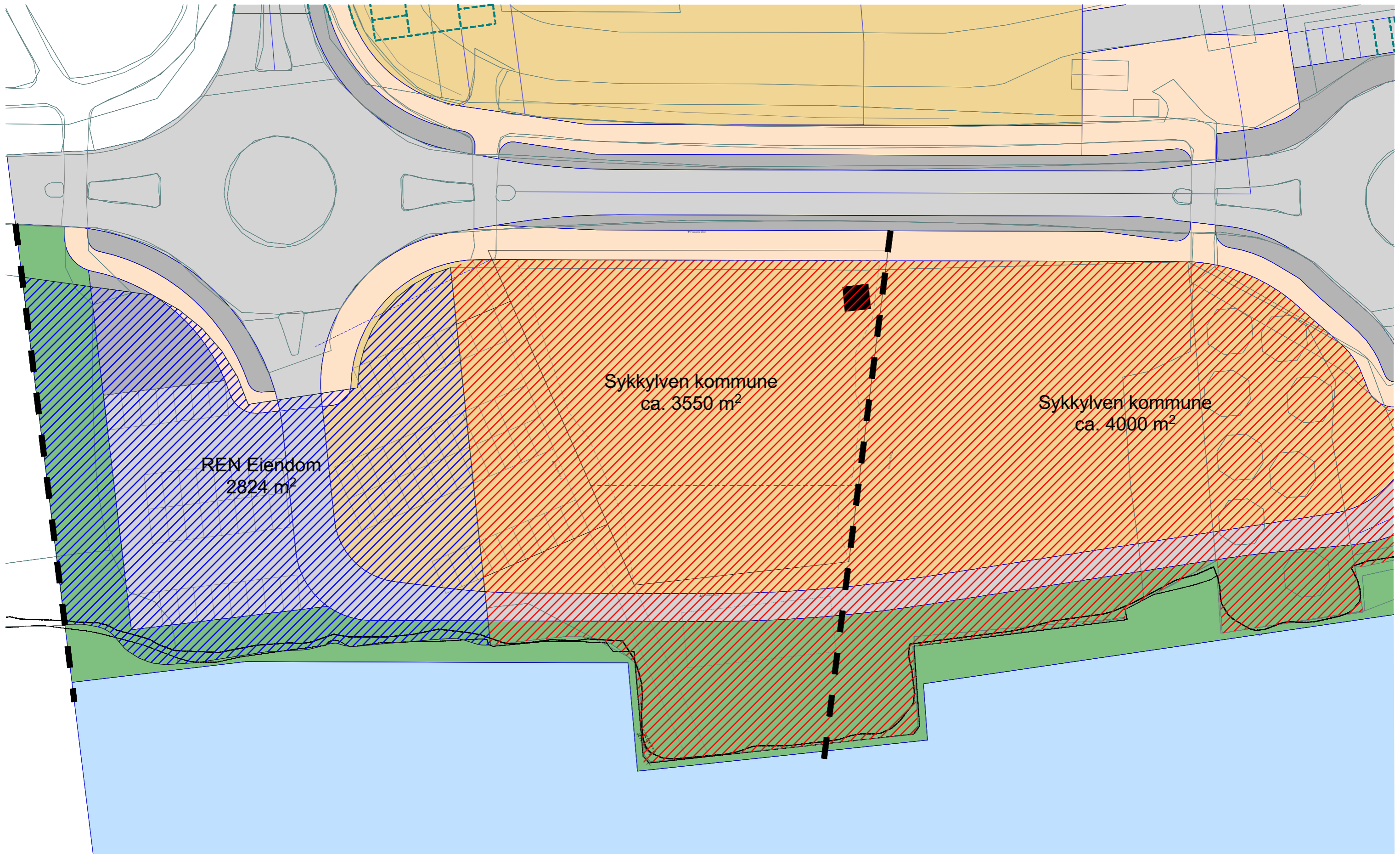
Sentrumsområdet er klart definert av markene rundt og omkringliggende infrastruktur, men bygningsmiljøet mot tilstøtende områder er til dels utflytende. Vinnerutkastet kompletterer eksisterende bebyggelse og strammer opp kvartalsstrukturen. Grå flater erstattes med bygninger, noe som gir rette og fine siktakser og alléer.

I områdeplanen er terminalen planlagt revet og erstattet med ny kvartalsbebyggelse, noe som gjør at sentrum utvider seg også på vestsida av fylkesvegen. Langs vannkanten er det tilrettelagt for en sammenhengende grøntstruktur - "kulturstien" - som er en fortsettelse av parken rett nord for det tidligere terminalområdet.



Kartutsnitt områdeplan

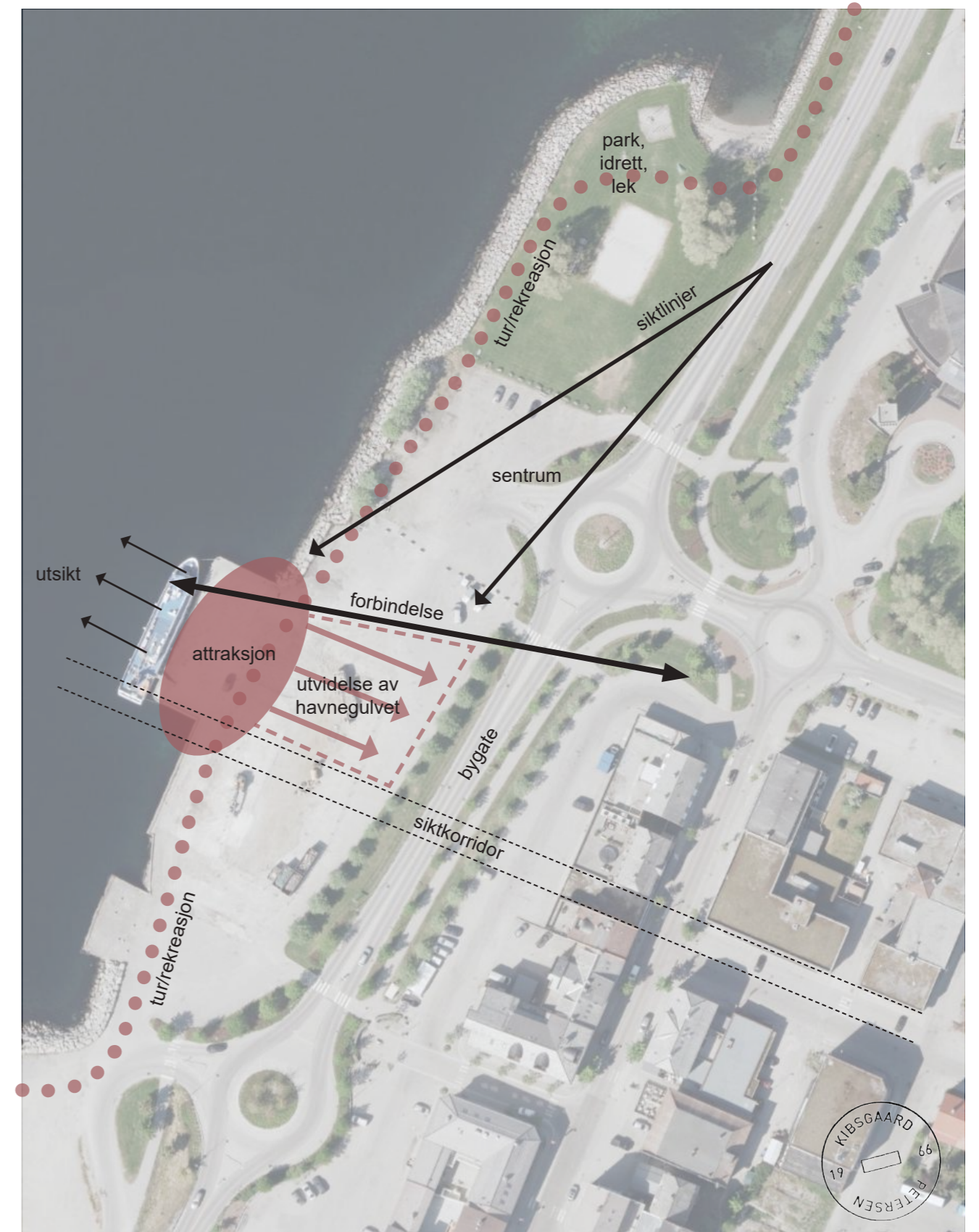

# eiendomsforhold i dag



## konsept

En moderne dagligvareforretning er ofte vanskelig å innpasse omgivelsene på grunn av størrelse, form og introverte fasader. For å oppnå mange av ønskene til innbyggerne og intensjonene i områdeplanen, er det nye prosjektet ment å snu på dette.

Anleggets sentrale plassering mellom hovedvegen og fjorden gjør at utforming, visuelle kvaliteter og åpenhet på området er vesentlig. I stedet for å være en bygningsmessig barriere mellom det eksisterende sentrum og fjorden, foreslås det nye anlegget å formes som en naturlig overgang fra den varierte kvartalsbebyggelsen i øst til det flate havnearealet, parkdraget og sjøen i vest.



## situasjonsplan

Hovedidéen bygger videre på kaitrappa med utescene, sitteplasser og fjordutsikt. Kaia og kaitrappa er premissgivende for amfiet som danner retning og størrelse på bygninga.

Fra vest løfter kaigulvet seg østover, og går over til å bli et tak over et inntrukket bygningsvolum. Taket, som danner amfiet mot kaitrappa, eies av kommunen. Dette blir åpent for publikum, og leveres klart for innredning. I det inntrukne bygningsvolumet blir det dagligvareforretning.

Tvers over området legges en akse som binder sammen sentrum og fjorden. Aksen ender opp i et stupetårn på kaikanten. Kaitrappa, stupetårnet og #sykkylven-statementet ligger i krysningpunktet mellom amfiet og kulturaksen, blir tyngdepunktet i området og langs hele sjøfronten.



# eiendomsforhold fremtidig

