








- Teiknforklaring**
-  Veg
 -  Preparert skiløype
 -  Skitrekk
 -  Andre brukte stiar/løyper (spørjeundersøkinga)

Tal på brukarar - friluftsområde

-  0 - 20%
-  20 - 30%
-  30 - 50%
-  50 - 60%
-  60 - 100%

Tal på brukarar - parkeringsplassar

-  0 - 10%
-  10 - 30%
-  30 - 50%



 **Sykkylven kommune**

Reguleringsplan for områda kring Nysætervatnet

Resultat frå spørjeundersøkinga på Fjellsetra 2011

Utarbeidd av:
 SYKKYLVEN KOMMUNE
 Tekniske tenester, planavdeling

Målestokk: M. 1 : 20000	Dato: 12.05.11	Sakshandsamar: A. Siejak
----------------------------	-------------------	-----------------------------