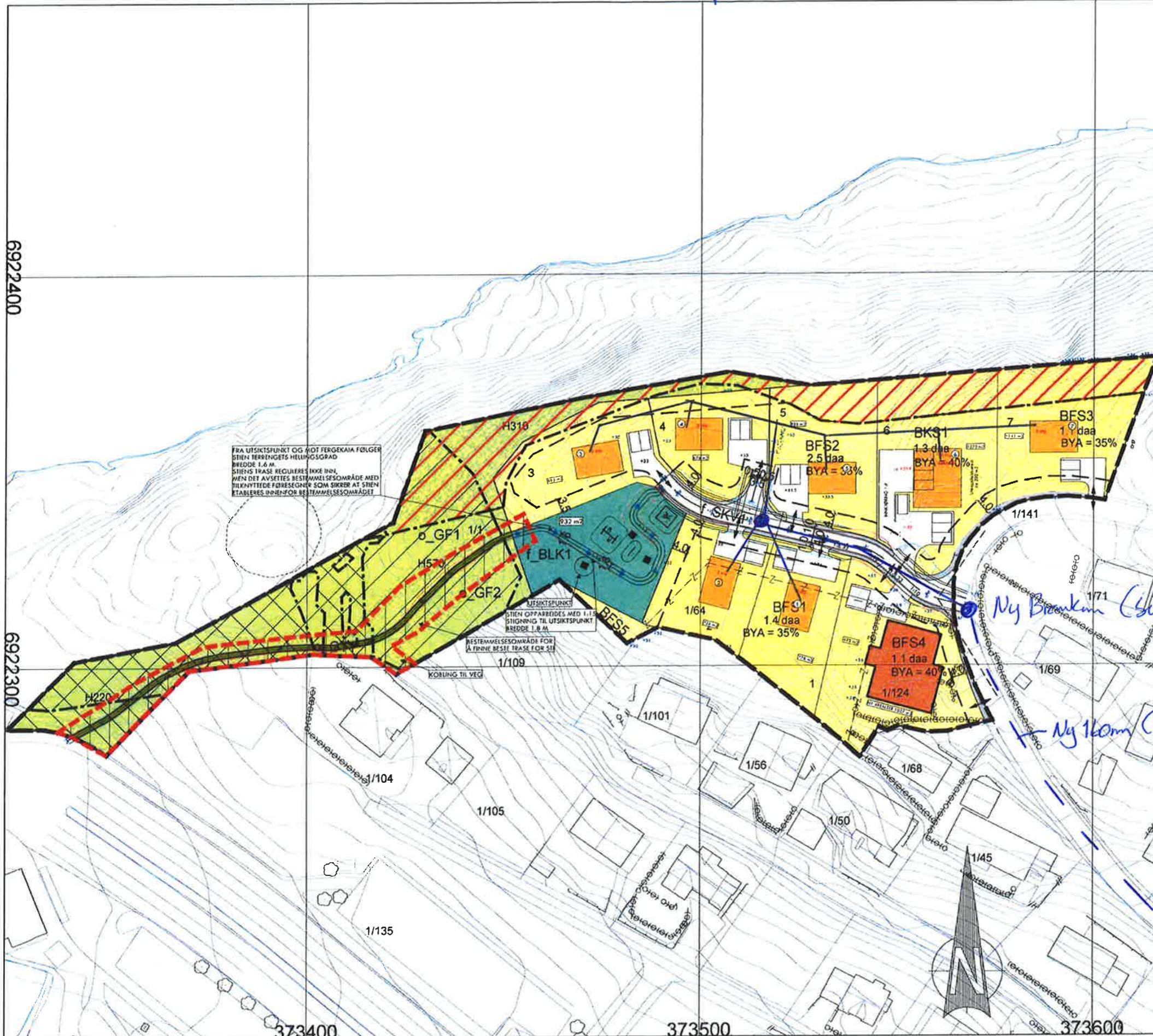


Vann - planløsning.



FRA UTSIKTSPUNKT OG MOT FERGERAMA FØLGER STIEN TERENGETS HELLINGSGRAD BREDDEN 1.6 M. STIENS TRASE REGULERES IKKE INN, MEN DET AVSETTES BESTEMMELSESRÅDE MED TILKNYTTET FORSESNING SOM SIKER AT STIEN ETABLERES INNENFOR BESTEMMELSESRÅDET

UTSIKTS- PUNKT
STIEN OPPARBEIDES MED 1.1% STIGNING TIL UTSIKTSPUNKT BREDDEN 1.8 M.
BESTEMMELSESRÅDE FOR Å FINNE BESTE TRASE FOR STI

TEGNFORKLARING

- Ny boligbebyggelse
- Lekeplass, regulert, felles
- Samferdselsanlegg og teknisk infrastruktur (PBL § 12-5, nr. 2)
- Kjørveg og gårds plass
- Annen veggrunn - tekniske anlegg
- Eksist. bebyggelse i planområdet
- Boligareal
- Turveg, foreløpig trase
- Friområde
- Boligbebyggelse - utenfor byggeområdet
- Gul sone iht. T-1442
- H570 Bevaring kulturmiljø - hensynssone rundt kulturminne H570
- RpBo Bestemmelsesområde, areal for mulig trase for sti
- Aktsomhetsgrense - skredfare
- Bestemmelsesgrense
- Støygrense

— 160mm rør
 - - - Eksisterende nye 160mm rør.
 ● 1600 Branntøm og manifold for 10 stk 32mm krøver.

Ny Branntøm (Sykkylven Energi AS)
 Ny 160mm (Sykkylven Energi AS)

Hjemmelkompaniet AS
 FJORDKRONA PÅ AURSNESET, SYKKYLVEN

Dato: 21/04/21	Konst./Tegnet: mhs	Godtjenk:	Målestokk: 1:1000
EUREF89 - SONE 32		NN 2000 høyder	



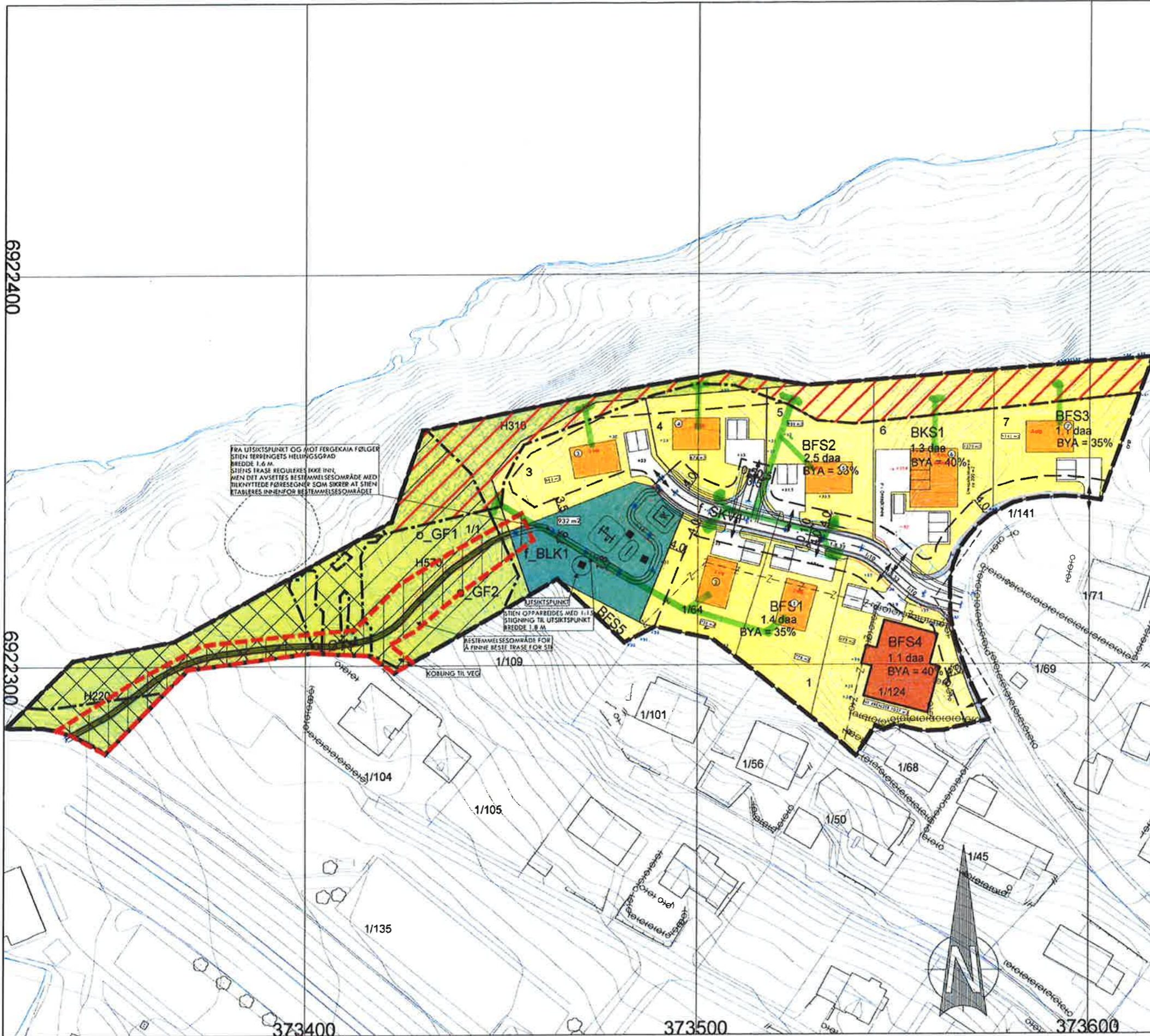
ILLUSTRASJONSPLAN

Etalering for: Erstatning av:

903

Hensikning: Belegning

Overann Planskisse



FRA UTSIKTSPUNKT OG MOT FERGEKAI FØLGER STIEN TERRENGETS HELLINGSGRAD BREDDEN 1,6 M. STIENS TRASE REGULERES IKKE INN, MEN DET AVSETTES BESTEMMELSESMÅRÅDE MED TILKNYTTET FØRESONE SOM SIKRER AT STIEN ETABLERES INNENFOR BESTEMMELSESMÅRÅDET

UTSIKTS- PUNKT STIEN OPPFØRDES MED 1:15 STIGNING TIL UTSIKTSPUNKT BREDDEN 1,8 M. BESTEMMELSESMÅRÅDE FOR Å FINNE BESTE TRASE FOR STIEN

TEGNFORKLARING

- Ny boligbebyggelse
- Lekeplass, regulert, felles
- Samferdselsanlegg og teknisk infrastruktur (PBL § 12-5, nr. 2)
- Kjøreveg og gårdsplass
- Annen veggrunn - tekniske anlegg
- Eksist. bebyggelse i planområdet
- Boligareal
- Turveg, foreløpig trase
- Friområde
- Boligbebyggelse - utenfor byggeområdet
- Gul sone iht. T-1442
- Bevaring kulturmiljø - hensynssone rundt kulturminne H570
- Bestemmelseområde, areal for mulig trase for sti
- Aktsomhetsgrense - skredfare
- Bestemmelsesgrense
- Støygrense

——— Overann ut i terrenget
——— Overann rør
● SF-Kum

Hjemmelkompaniet AS
 FJORDKRONA PÅ AURSNESET, SYKKYLVEN

Dato: 21/04/21	Konst. fagnet: mhs	Godkjent:	Målestokk: 1:1000
EUREF89 - SONE 32		NN 2000 høyder	



ILLUSTRASJONSPLAN

Erstatning for: Erstatning nr. 903

Henvising: Beskrivelse

6922400

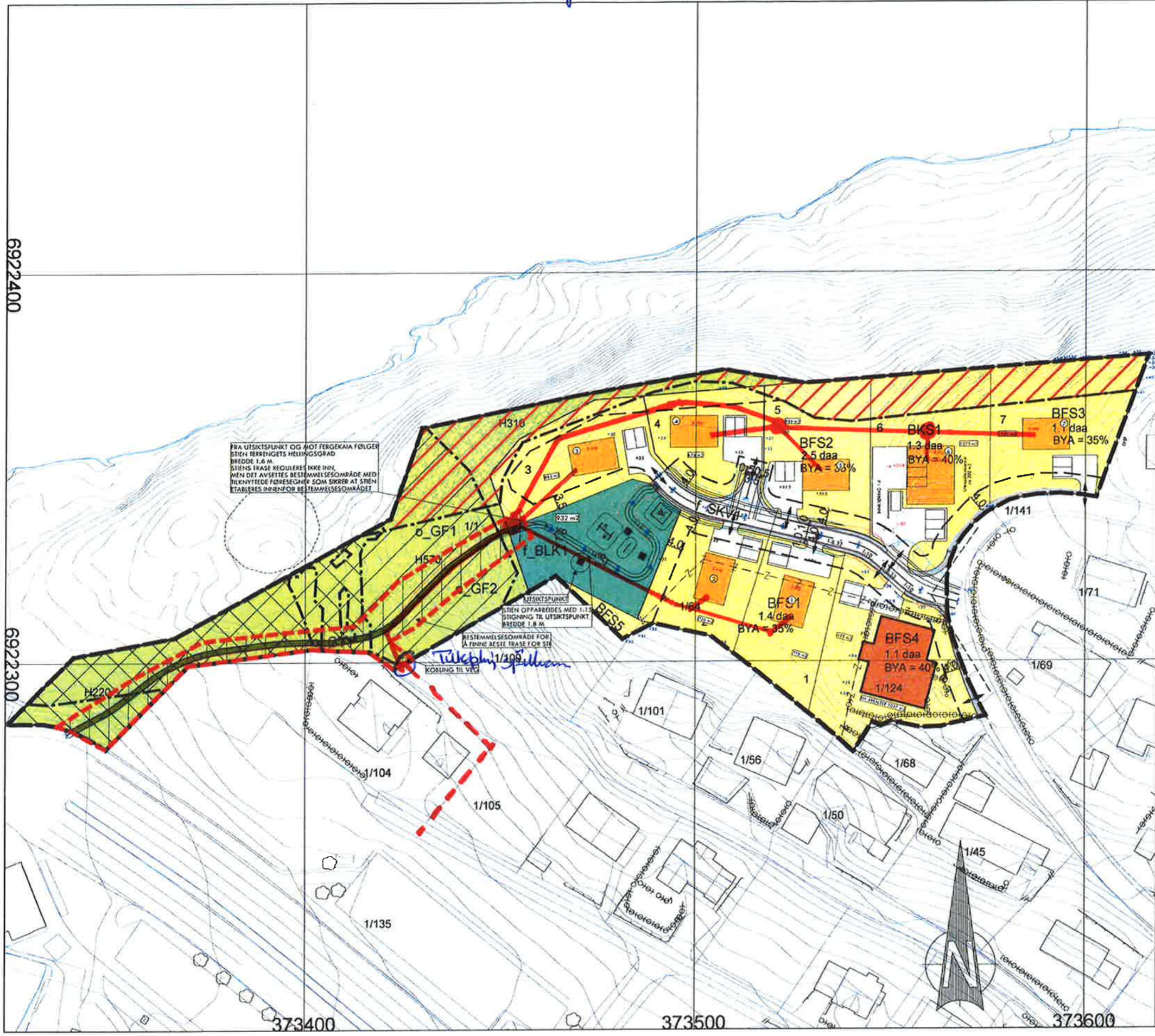
6922300

373400

373500

373600

Spillham Planstrise



FRA UTSIKTSPUNKT OG MOT FERGETERMIN FØLGER STEN FERGENEGETS HELNINGSGRAD BREDDEN 1,6 M. STENS TRASE REGULERES IKKE INN, MEN DET AVSETTES BESTEMMELSESMÅRÅDE MED TILKNYTTETE FØRSESGRÅER SOM SIKKER AT STEN ETABLERES INNEFOR BESTEMMELSESMÅRÅDET.

UTSIKTS- PUNKT
STEN OPPARBEIDES MED 1:15
STIGNING TIL UTSIKTSPUNKT
BREDDEN 1,8 M.
BESTEMMELSESMÅRÅDE FOR
Å FINNE BESTE TRASE FOR STEN
KORRING TIL VEG

TEGNFORKLARING

- Ny boligbebyggelse
- Lekeplass, regulert, felles
- Samferdselsanlegg og teknisk infrastruktur (PBL § 12-5, nr. 2)
- Kjørveg og gårds plass
- Annen veggrunn - tekniske anlegg
- Eksist. bebyggelse i planområdet
- Boligareal
- Turveg, foreløpig trase
- Friområde
- Boligbebyggelse - utenfor byggeområdet
- Gul sone iht. T-1442
- H570 Bevaring kulturmiljø - hensynssone rundt kulturminne H570
- RpBo Bestemmelsesområde, areal for mulig trase for sti
- Aktsomhetsgrense - skredfare
- Bestemmelsesgrense
- Støygrense

- - - Eksisterende spillham 160mm
— Ny spillham 160mm (110)
● Kum fordeling spillham 600mm

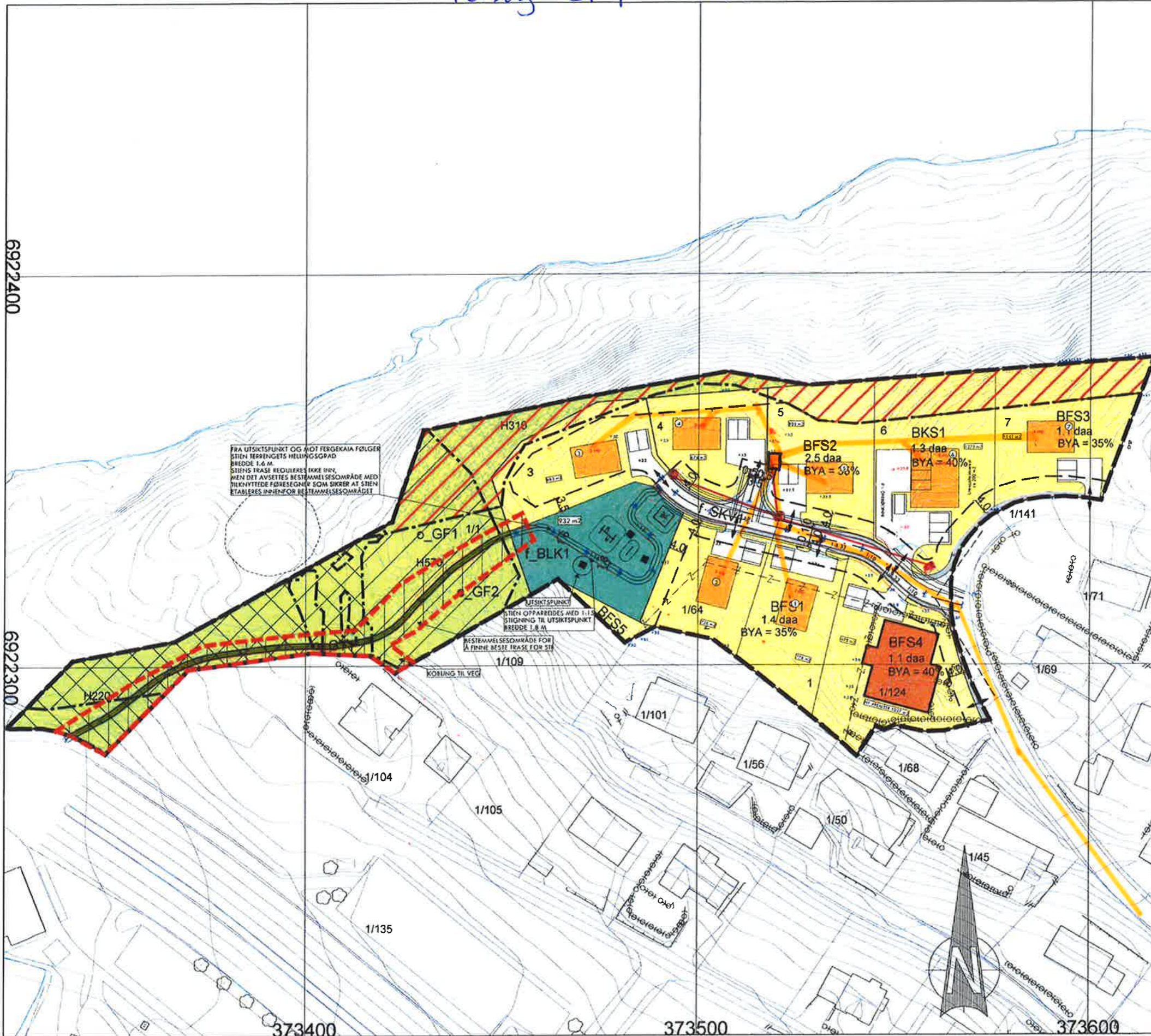
Hjemmelkompaniet AS
 FJORDKRONA PÅ AURSNESET, SYKKYLVEN

Dato: 21/04/21	Korrigert tegnet: mhs	Godkjent:	Målestokk: 1:1000
EUREF89 - SONE 32 NN 2000 høyder			

ILLUSTRASJONSPLAN

Erstatning for: **903**

Forslag EI-planvisning.



FRA UTSIKTSPUNKT OG MOT FERDEKAI FØLGER STIEN TERENGETS HELLINGSGRAD BREDDEN 1,6 M. STIENS TRASE REGULERES IKKE INN, MEN DET AVSETTES BESTEMMELSESMÅRÅDE MED TILKNYTTET FØRSESSOMRÅDE SOM SIKRER AT STIEN ETABLERES INNENFOR BESTEMMELSESMÅRÅDET

UTSIKTSPUNKT
STIEN OPPARBEIDES MED 1:15
STIGNING TIL UTSIKTSPUNKT
BREDDEN 1,8 M.
BESTEMMELSESMÅRÅDE FOR
Å FINNE BESTE TRASE FOR STI

TEGNFORKLARING

- Ny boligbebyggelse
- Lekeplass, regulert, felles

Samferdselsanlegg og teknisk infrastruktur (PBL § 12-5, nr. 2)

- Kjørveg og gårdsplass
- Annen veggrunn - tekniske anlegg
- Eksist. bebyggelse i planområdet
- Boligareal
- Turveg, foreløpig trase
- Friområde
- Boligbebyggelse - utenfor byggeområdet
- Gul sone iht. T-1442
- Bevaring kulturmiljø - hensynssone rundt kulturminne H570
- Bestemmelseområde, areal for mulig trase for sti

- Aktsomhetsgrense - skredfare
- Bestemmelsesgrense
- Støygrense

*Rør gatelys 75mm
Gatelys punkt.*

Hovedskap 10 enheter

*Coalter for el-kabler og rør,
fiber og rør.*

Hjemmelkompaniet AS
FJORDKRONA PÅ AURSNESET, SYKKYLVEN

Dato: 21/04/21	Konstr. tegnet: mhs	Godkjent:	Målestokk: 1:1000
EUREF89 - SONE 32 NN 2000 høyder			



ILLUSTRASJONSPLAN

Erstatning for: Erstatet av:

903

Henviisning: Bevisning

6922400

6922300

373400

373500

373600