SYKKYLVEN KOMMUNE

Løypeplan

for områda kring Nysætervatnet

PLANOMTALE m føresegner PlanID 15282018002

HØYRINGSUTKAST NOV 2020

Legg grønstrukturen først – så kan ein plassere hyttetomtene etterpå. Gjer ein det omvendt, blir det neppe gode løysingar (råd frå Trysil kommune).

INNHALD

1 Bakgrunn og formål med planarbeidet 3
2 Avgrensing av planområdet og plantema 3
3 Innhald og verknad av planen 4
4 Rammer for planarbeidet 4
4.1 Lokale føringar 4
4.2 Nasjonale og regionale føringar 5
4.3 FN's berekraftsmål 5
5 Planprosess 5
6 Interkommunalt samarbeid 6
7 Medverknad 6
8 Utfordringar 6
8.1 Sikring av løypetrasear 6
8.2 Gjeldande reguleringsplanar 6
8.3 Utbyggingsområde 7
8.4 Kulturminne 7
8.5 Naturtilhøve 7
8.6 Friluftsliv 7
8.7 Landbruk 7
9 Om planforslaget 8
9.1 Løypenettet 8
9.2 Løypekategoriar 8
9.3 Oversikt over løyper i planen 9
9.4 Løyper utanfor plan 9
9.5 Opparbeidingsgrad 10
9.6 Vegkryssingar 11
9.7 Sommarbruk 11
9.8 Lysløypa 11
10 Konsekvensutgreiing 12
10.1 Metode og kunnskapsgrunnlag 12
10.2 Eksisterande løypenett 22
10.3 Konsekvensvurdering nye løypetrasear 25
11 FØRESEGNER GRØNTSTRUKTUR**Feil! Bokmerke er ikkje definert.**

1 Bakgrunn og formål med planarbeidet

Løypeplanen skal sikre noverande og framtidige trasear for skiløyper i områda kring Nysætervatnet. Området er eit lokalt og regionalt viktig turområde på Sunnmøre.
Gode løyper er ein sentral del av området sin attraktivitet, og grunnlag for allmenn folkehelse og stor næringsaktivitet.

Fastlagde trasear vil vere avklarande for alle brukarinteresser i området.

Gjeldande kommunedelplan for områda kring Nysætervatnet (2014) viser løypetrasear som illustrasjon i plankartet. Desse er styrande men ikkje juridisk bindande. Eigen kommunedelplan for løypenettet vil gi ei juridisk sikring av løypetraseane som dagen plan ikkje gjer.

Traseane i gjeldande plan er heller ikkje presise nok på alle stader. Gjennom eigen løypeplan vert løypetraseane definert meir presist i plankart.

Løypeplanen omfattar ikkje anna arealbruk enn løyper i området. Ved framtidig rullering av Kommunedelplan for områda kring Nysætervatnet vil det vere naturleg å slå saman dei to planane.

2 Avgrensing av planområdet og plantema

Planområdet er kjerneområdet for vinterutfartsområda med tilrettelagt tilbod kring Nysætervatnet.

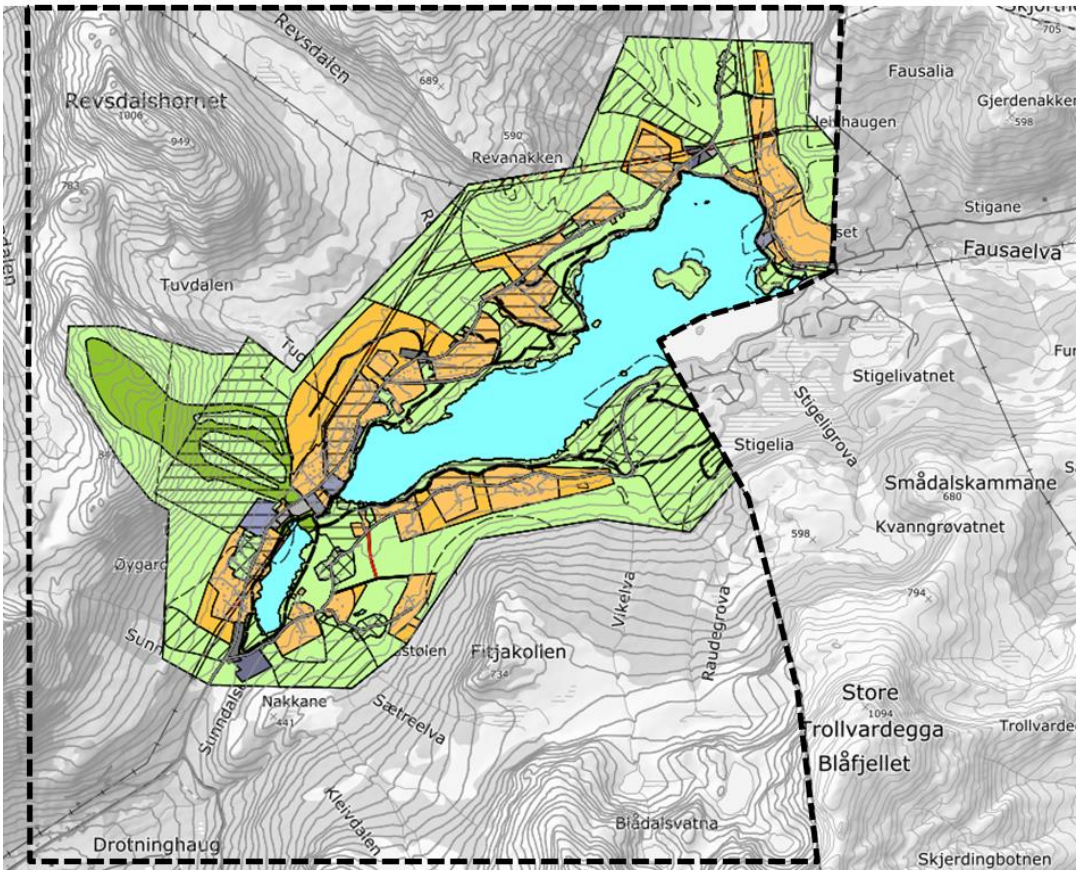

Området skal dekke dagens løypenett og område der moglege nye trasear kan etablerast i framtida.
Plantema har hovudfokus på skiløypetrasear. Sommarbruk av trasear vert også tatt opp.

Plandokumenta vil også vise trasear i Stranda kommune. Stranda kommune ynskte ikkje å gå inn i planlegginga. Løypenettet i Stranda kommune er delen ikkje ein del av planen. Traseane der er likevel vist for å syne heilskapen i løypenettet. Heile nettet vert køyrt frå Sykkylven.

3 Innhald og verknad av planen

Planen er utarbeida som ein kommunedelplan etter plan- og bygningslova kapittel 11. Plandokumenta er planomtale med konsekvens- og risikovurdering, plankart og føresegner.

Hovudverknaden av planen skal vere å trygge funksjonelle løypetrasear no og for framtida.

4 Rammer for planarbeidet

4.1 Lokale føringar

Samfunnsplan for Sykkylven – Skaparglede (2011-2025) - overordna målsettingar:

4. Sykkylven har gode møteplassar, trivsel og friske folk. Då må vi gjere slik at folk meistrar eigen livssituasjon og er friske, og vi må tilrettelegge det fysiske miljøet.
Noko vi oppnår mellom anna med å utøve eit aktivt førebyggande helsearbeid og stimulere til god folkehelse, og ved å legge til rette for aktivt friluftsliv.

Kommunedelplan for områda kring Nysætervatnet (2014) – PlanID 15282013001
Planen syner utbyggingsområde og hovudløypenettet i området. Løypetrasear er illustrert i plankartet. Dei er ikkje juridisk bindande del av planen, og er heller ikkje presise nok for alle løypene.

Reguleringsendring Nysætervatnet, ny lysløype – Plan ID 15282008002.
Løypeplanen overstyrer ikkje reguleringsplanen for lysløypa. Lysløypa er vist i plankartet som ein illustrasjon, utan juridisk verknad.

Anleggsplan for idrett og friluftsliv
Planen skal samordnast med anleggsplan for idrett og friluftsliv. Eventuelle tilskotsberettiga tiltak skal etter behov innrullerast i anleggsplanen.

Helse- og omsorgsplan (2020)
Helse- og omsorgsplanen peikar på store utfordringar for helsetenestene i framtida. God førebyging, t.d. gjennom auka fysisk aktivitet, vert stadig viktigare for å oppretthalde ein frisk befolkning. Tilrettelegging for enkelt friluftslivet er det mest effektive tiltaket for å førebygge helesplager.

Næringsutvikling
Sikring av skiløyper er eit viktig grunnlag for næringsutvikling basert på tilreisande i vinterhalvåret. Sunnmørsalpane Skiarena Fjellseter er eit regionalt anlegg med eit breidt tilbod til alle aldersgrupper.
Gode løyper er viktige for å skape attraktive hytteområder.

4.2 Nasjonale og regionale føringar

Løypeplanen er ein tematisk og geografisk svært avgrensa plan. Den føyer seg inn som eit viktig tiltak i tråd med dei **nasjonale måla** for friluftsliv:

1. Friluftslivets posisjon skal ivaretas og videreutvikles gjennom ivaretakelse av allemannsretten, bevaring og tilrettelegging av viktige friluftslivsområder, og stimulering til økt friluftslivsaktivitet for alle.
2. Naturen skal i større grad brukes som læringsarena og aktivitetsområde for barn og unge
***Stortingsmelding 18 (2015-2016) Friluftsliv** – Natur som kjelde til helse og livskvalitet*

Sikring av løypetrasear er i godt samsvar med regjeringa sin ***Handlingsplan for friluftsliv*** *– Natur som kjelde til helse og livskvalitet (KMD 2918).* Planen kan inngå i ein mogleg framtidig turruteplan for heile kommunen, slik handlingsplanen oppfordrar kommunane til å utarbeide.

Planen følgjer opp **Fylkesplan 2017-2020**, til dømes *Hovudmål kultur* – pkt. 4. om å fremme *god fysisk og psykisk helse.*

4.3 FN's berekraftsmål

Gode løyper bidreg til god helse for mange. Sikring av løyper er eit tiltak i tråd med **FN's berekraftmål** nr 3: God helse.

5 Planprosess

Nærings- og utviklingsutvalet (NU) er ansvarleg for den politiske prosessen fram til forslag kan leggast fram for kommunestyret til eigengodkjenning.

Kommuneadministrasjonen ved rådmannen har hovudansvar for utarbeiding og gjennomføring av prosessen. Teknisk eining er ansvarleg for praktiske gjennomføring.
Prosessen skal skje i nært samarbeid med grunneigarar, driftarar og brukarar av løypenettet.

I planarbeidet har det vore samarbeid med frivillige, Sykkylven IL-Ski nordisk, Velledalen IL, Sunnmørsalpane skiarena, grunneigarar, hyttefolk, mm.

Det har vore gjennomført fleire grunneigarmøter og synfaringar med grunneigarar og med friluftssenteret.

Frå politisk side har ordføraren vor engasjert i prosessen særleg som bindeledd mot grunneigarar.

Administrativ arbeidsgruppe har vore folkehelsekoordinator og planleggar. Barnerepresentant og helsemedarbeidar er trekt inn ved behov.

6 Interkommunalt samarbeid

Ein viktig del av løypenettet ligg i Stranda kommune. For Stranda gjeld reguleringsplan for Nysætervatnet frå 2004. Planen er ikkje oppdatert i forhold til dagens løypenett.

Stranda kommune har vore invitert inn i planarbeidet, men har meldt at dei ikkje har kapasitet til å gå inn i eit felles planprosjekt.

Våren 2019 vart det varsla oppstart av regulering for hytteområda i Fausadalen inn mot kommunegrensa. Varsla planområde dekker eit sentralt område i løypenettet. Både Sykkylven kommune og Sunnmørsalpane skiarena gav uttale ved planoppstart. Uttalane peika begge på at løypenettet er av stor lokal, interkommunal og regional verdi, og at nye utbyggingar ikkje må svekke nettet.

7 Medverknad

Medverknad skal sikre god informasjon om planarbeidet, og gi alle som ynskjer det høve til å påverke arbeidet. Kommunen har eit særleg ansvar for grupper som ikkje er i stand til å delta direkte (*Plan- og bygningslova § 5-1*).

Planen er svært avgrensa tematisk. Medverknadsaktivitet er retta særleg mot interessegruppene eigarar, drivarar og brukarar av området.

For kartlegging av eksisterande trasear og vurdering av moglege alternative og eller nye traser vart det i 2017 etablert ei arbeidsgruppe samansett av representantar frå Sykkylven friluftssenter, Velledalen IL, Sykkylven IL og Sykkylven kommune. Gruppa leverte eit verdifullt grunnlag for trasejusteringar.
Synfaringar har vore gjennomført med Sunnmørsalpane skiarena,
Det har vore fleire møter med grunneigarlag, dialog med hytteforeining og med friluftssenteret i prosessen.

8 Utfordringar

8.1 Sikring av løypetrasear

Mål for prosessen er å sikre eksisterande og framtidige gode løypetrasear i eit attraktivt tur- og friluftsområde.

Utfordringar er knytt til hyttebygging, reiselivsverksemd, stølsdrift, fleire brøyta vegar, omsyn til grunneigarinteresser og til best mogleg terrengtilpassa trasear.

Det er behov for å fastsette traseane meir presist enn kva som er illustrert i gjeldande kommunedelplan for områda kring Nysætervatnet.

Løypetrasear skal fortrinnsvis etablerast utan behov for søknadspliktige terrenginngrep, og baserast på grunneigaravtalar og allemannsretten.

8.2 Gjeldande reguleringsplanar

Løypeplanen skal tilpassast gjeldande reguleringsplanar i området. Nye reguleringsplanar skal tilpasse seg løypeplanen.

Brøyting av private vegar er ei aukande utfordring, særleg då løypa stadvis har nytta ubrøyta vegar som trase. Planen må sikre trasear som ikkje kjem i konflikt med vegnettet.

8.3 Utbyggingsområde

Løypeplanen omfattar ikkje utbyggingsområde. Planen inneheld berre løypetrasear. For all anna arealbruk gjeld *Kommunedelplan for områda kring Nysætervatnet* (2014), gjeldande reguleringsplanar i området og *Kommuneplan, arealdelen* (2013) utanfor kommunedelplanen.

Mogleg konflikt med vassforsyning til hytteområde må vurderast. Alle borepunkt skal i dag registrerast i den nasjonale grunnvannsdatabasen GRANADA (Norges geologiske undersøkelser).

Sikring av løypetrasear vil gjere hytteområda meir attraktive, og styrke næringsgrunnlaget for reiseliv.

8.4 Kulturminne

Sjølv om vinterløyper vil ha mindre påverknad på faste kulturminne og fornminne under bakken, skal traseane leggast slik at dei ikkje kjem i konflikt med registrerte kulturminne. Dette for å redusere potensielle negative følgjer.

Stølsområda i planområdet er gjennom Kommunedelplan for områda kring Nysætervatnet (2014) underlagt omsynssone for bevaring kulturmiljø (H570) og sone med krav om felles planlegging (H810).

8.5 Naturtilhøve

Plantema er vinterløyper. Fokus på løypetrasear utan terrenginngrep vil redusere konfliktpotensialet. Traseane må likevel leggast slik at ein unngår moglege konflikter med registrerte naturverdiar.

Moglege konflikter med sårbare og viktige naturverdiar skal vurderast for dei ulike løypene.

8.6 Friluftsliv

Området fungerer som utfartsområde for store delar av Sunnmøre, og har status som eit regionalt viktig friluftsområde.

Løypenettet må fange opp hovudbruken og sikre gode løypetraseear i dag og for framtidig utviding. Sett i eit folkehelseperspektiv er dette eit svært viktig tiltak i området.

I samband med utarbeiding av gjeldande *Kommunedelplan for områda kring Nysætervatnet* vart det gjort ei spørreundersøking om bruk av området. Resultata er brukt i arbeidet med løypeplan.

8.7 Landbruk

Landbruksaktiviteten i området er først og fremst knytt til beitebruk og stølsdrift. To stølar er i aktiv drift med mjølkeproduksjon. Området er del av eit større, og viktig, beiteområde for storfe og småfe.

Planen må vurdere kva mogleg verknad eit løypenett kan ha for landbruksinteressene i området.

Rydding av skog, moglege behov for terrengbearbeiding, brubygging o.a. vert vurdert som mindre tiltak med små negative følgjer for landbruket.

Vinterløyper og utmarksareal tilseier at direkte konflikt mot landbruk vert små i vinterhalvåret.

Sommarstid kan auka fritidsbruk føre til fleire konflikter med beitande husdyr. Auka bruk generelt kan føre til auka forsøpling med negative følgjer for beitande husdyr.

9 Om planforslaget

9.1 Løypenettet

Planen viser eit løypenett basert på mangeårige oppkøyrte trasear.

Løypene rundt Nysætervatnet (Fjellseterrunden) og Sætrevatnet er hovudstammen i nettet. Løypa rundt Storhaugen og løypa til Fetstølen og Nakkane (Håkonløypa) er viktige tillegg. Saman med Stigeliløypa i Stranda kommune utgjer desse i dag eit variert og svært attraktivt løypenett.

Formålet med planen er å sikre dei etablerte løypene best mogleg, samt sikre moglege framtidige trasear mot nedbygging.

I samarbeid med eigar- og brukarinteressene i området er traseane tilpassa eksisterande reguleringsplanar der desse har vore i konflikt. Som en del av løypearbeidet og planprosessen har også løypene blitt justert noko somme stader for å redusere eller unngå konflikt med private vegar, etter grunneigarønske, eller på grunn av terrengtilhøve og vassproblem.

I planprosessen er det også vurdert moglege framtidige nye løypetrasear. Ut frå vedtekne arealplanar har området eit stort unytta potensiale for hyttebygging, og ein må ta høgde for auka brøyting av private vegar. Det er derfor viktig å lokalisere og sikre framtidige gode løypetrasear.

Gode moglegheiter for enkelt friluftsliv er eit svært viktig folkehelsetiltak med stor førebyggande effekt. Løypenettet er eit lågterskeltilbod som i stor grad kan bidra til utjamning av helseforskjellar – eitt av tre utvalgte område i regeringa si folkehelsemelding som kom i 2019.

Eit godt løypenett med gode, funksjonelle utviklingsmoglegheiter bidra til å sikre den generelle attraktiviteten i området og gi grunnlag for vidare næringsutvikling basert på natur- og friluftskvalitetar.

Løypenett i Stranda kommune er også vist i plan. Dette ligg utanfor det formelle planområdet, og er såleis ikkje ein del av planen. Området er vist som registreringar og er ein svært viktig del av det felles løypeområdet over kommunegrensa.

9.2 Løypekategoriar

Planen syner to ulike løypekategoriar:

1. **Eksisterande løypenett.**

   Hovudløyper i området er Fjellseterrunden rundt Nysætervatnet og løypa rundt Sætrevatnet. Desse gir eit allsidig tilbod, lett tilggjengeleg frå offentlege parkeringsplassar.

   Desse løypene skal ha høgast prioritet og vernast mot tekniske hinder, utbyggingar o.a. som kan bryte traseen. Løypene skal ikkje kryssast av brøyta veg.

   Andre løyper er viktige løyper som alle vert køyrt i dag, men som ikkje er avgjerande for ein ubroten trase rundt vatna.

   Der dagens løype er i konflikt med vedtekne reguleringsplanar, er løypa i plankartet justert og tilpassa reguleringssituasjonen.

2. **Moglege framtidige løyper**

   Friluftsliv er eit heilt sentralt, lågterskel folkehelsetiltak som får auka fokus frå regjeringa.

Det er ei veksande friluftsinteresse i befolkninga og for svært mange er det det enkle friluftslivet som er høgast verdsett.

Området er av regional verdi med nær plassering til Ålesund, største byen i fylket.

Ut frå vedtekne arealplanar for område kan ein vente relativt stor auke i talet hytter i området.

Vi må ut frå dette forvente at brukarane vert fleire i åra som kjem. Sikring av gode framtidige trasear er derfor svært viktig.

Løypeplanen viser derfor fleire moglege framtidige trasear. Desse treng ikkje vere aktuelle å køyre på langt tid, men dei er eigna til løypekøyring og vil gi eit endå meir attraktivt friluftstilbod. Traseane må haldast opne for andre tekniske inngrep.

9.3 Oversikt over løyper i planen

	EKSISTERANDE LØYPER	Hovud-løype	Anna løype	Mogleg framtidig løype
1.1	Fjellseterrunden Sykkylven	---------		
1.2	Sætrevatnet	---------		
1.3	Nakkane (Håkonløypa)		---------	
1.4	Stigelia – mindre del i Sykkylven		---------	
	FRAMTIDIGE LØYPER			
2.1	Støane – alternativ del av Fjellseterrunden.			---------
2.2	Gamlesætra-Fetstølen (Einarløypa) - framtidig			---------
2.3	Fetstølen-Storhaugen - framtidig			---------
2.4	Revsdalen - framtidig			---------

9.4 Løyper utanfor plan

For heilskapsbildet over løypenetter i områda kring Nysætervatnet er følgjande løyper som ikkje inngår i planen vist som illustrasjon i kartfigur neste side:

	Lysløypa, Sykkylven kommune Eigen reguleringsplan (PlanID 15282008002)		—
	Fjellseterrunden i Stranda kommune og Stigelia i Stranda kommune Områda i Stranda kommune inngår ikkje i denne planen. Eige reguleringsarbeid for Fausadal er under arbeid pr 2020.		—

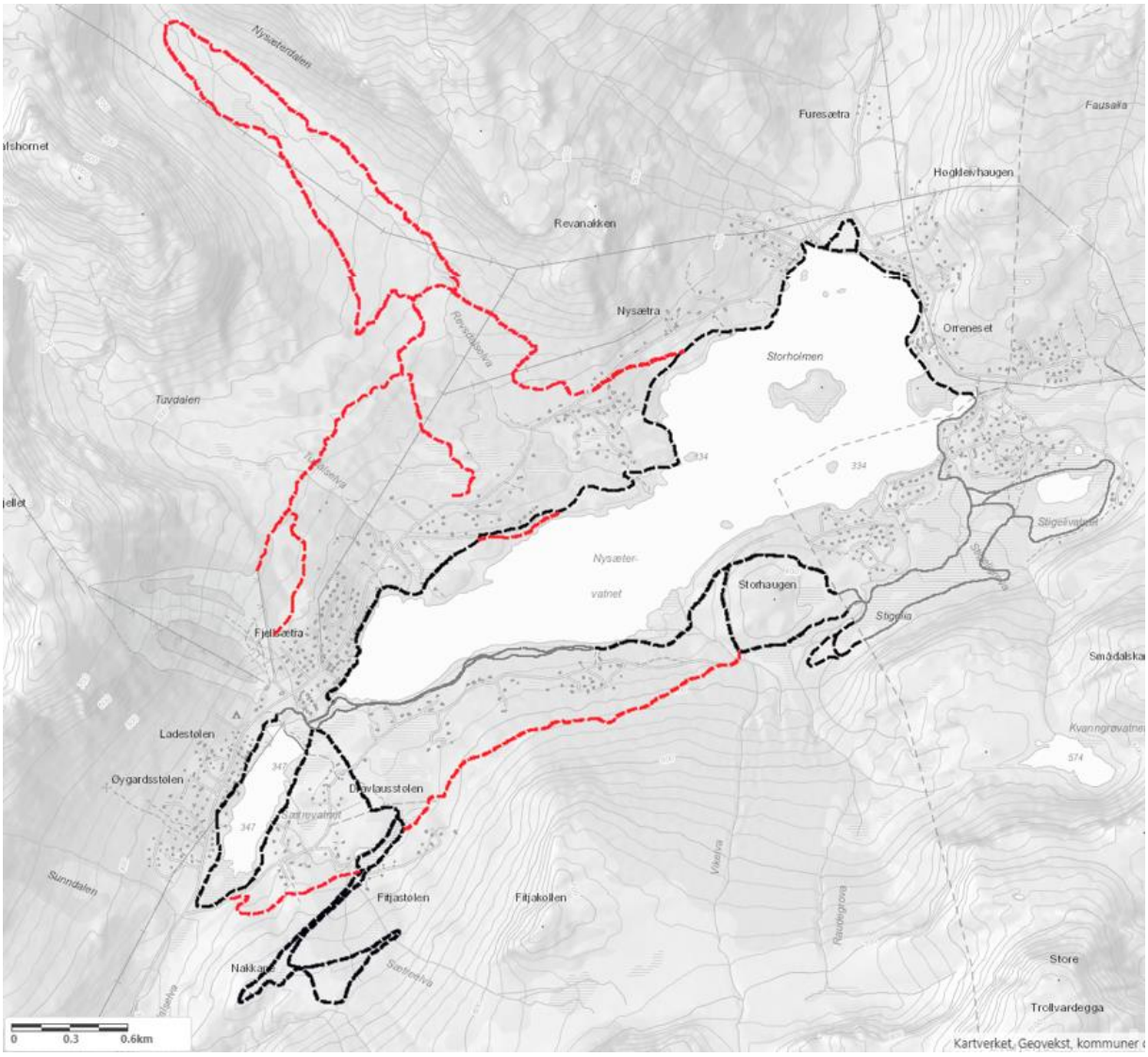

9.5 Opparbeidingsgrad

Traseane skal ha naturleg, stadeigen vegetasjon og etablerast med minst mogleg terrenginngrep.

Gjennom planen legg ein opp til at løypetraseane utan byggemelding kan:

- Ryddast for hinder som tre, buskar, stubbar og steinar innanfor ei breidde på 6 m.
- Røyr kan leggast der det er naudsynt for å sikre naturleg avrenning og unngå at vatn bryt løypa.
- Enkle bruer kan byggast på nærare angitte stader.
- Ytterlegare opparbeiding med enkle terrengtilpassingar inntil +/- 0,5 m kan gjerast for å kunne legge løyper under snøfattige tilhøve.

For alle inngrep gjeld at tilstelling skal skje med stadeigne massar og stadeigen vegetasjon. Opne skjeringar/fyllingar/grøftekantar skal ikkje førekome.

Tiltak utover avgrensingane er søknadspliktige.

Alle tiltak skal avklarast med grunneigar.

Fjellseterrunden og Sætrevatnet, hovudløyper i området, kan ha ei høgare opparbeidingsgrad enn resten av løypenettet. Dette med tanke på ein god trase for snøfattige vintrar.

9.6 Vegkryssingar

Planen overstyrer ikkje retten til å brøyte private vegar. I utgangspunktet kan alle private vegar i området brøytast dersom vegeigarane ynskjer det. Løypetraseane er i størst mogleg grad lagt slik at ein unngår kryssing av veg.

Nokre få hyttetomter ligg slik til at tilkomst kryssar hovudløypene (Fjellsæterrunden/Sætrevatnet). For desse er det i gjeldande Kommunedelplan for områda kring Nysætervatnet sett krav som hindrar brøyting over løypa. Desse krava gjeld uavhengig av løypeplanen.

Der veg må krysse løype skal det leggast til rette slik at kryssinga vert mest mogleg trygg. Dette gjeld vegutforming, løypeutforming som dempar fart inn mot veg, sikttilhøve, skilting o.a.

Eventuelle over- eller underbygg skal byggemeldast i samsvar med plan- og bygningslova. Planen definerer ikkje kvar slike byggetiltak kan vere aktuelt.

9.7 Sommarbruk

Planen omfattar kun skiløyper. For delar av området der det kan vere ønskeleg å vurdere opparbeiding av turvegar for sommarhalvåret, vil det vere naturleg at ein då vurderer å nytte same trasear som skiløypa. Dette av omsyn til terrenginngrep, ferdselskanalisering og effektiv nytte av tilretteleggingstiltak. Turveg maks 1,5 m breidde kan byggast i løypetraseen utan byggemelding, forutsett avtale med grunneigar.

9.8 Lysløypa

Lysløypa inngår ikkje i løypeplanen. Den er regulert i Reguleringsendring Nysætervatnet, ny lysløype – Plan ID 15282008002. Lysløypa er vist som illustrasjon i løypeplankartet (gråstrek).

10 Konsekvensutgreiing

10.1 Metode og kunnskapsgrunnlag

Løypetraseane er i utgangspunktet etablert med minst mogleg terrenginngrep. Kunnskap er henta frå eksisterande registreringar (GisLink) og kunnskapsgrunnlag og analysar gjort i samband med utarbeiding av *Kommunedelplan for områda kring Nysætervatnet (2014).*

Landskap
Eksisterande løypetrasear er over tid tilpassa terreng, utbyggingsmønster, vegetasjon, grunneigarinteresser, mm.

Fysiske tiltak i terrenget er svært avgrensa. I stor grad vert opne myrområde nytta. Synlege inngrep er avgrensa til noko rydding av skog og det er bygt bruer over elvar og lagt røyr på enkelte stader i hovudløypene.

Generelt sett vert løypene slik sett vurdert til å ha liten landskapspåverknad. .

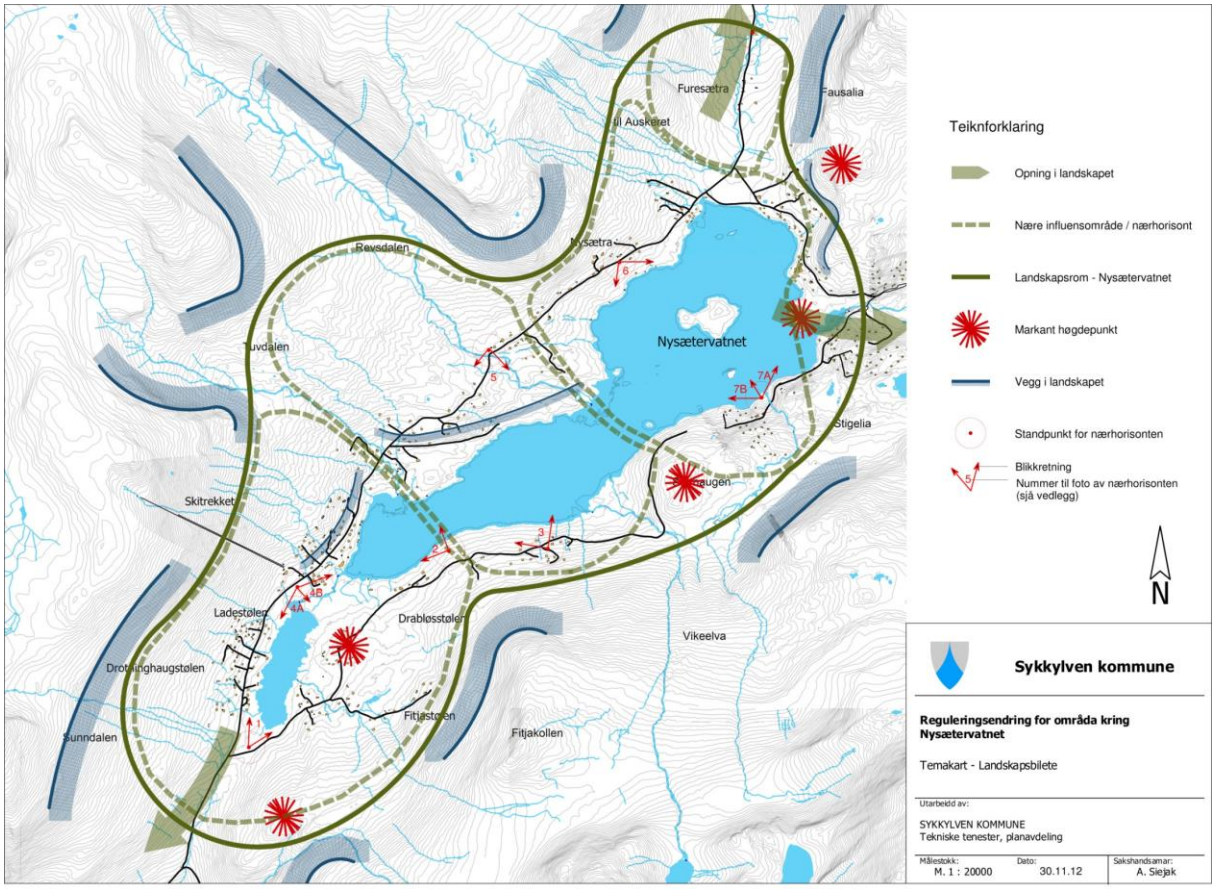

Naturmangfald

Løypenettet kjem ikkje i direkte konflikt med registrerte sårbare artar. Vinteraktivitet vert vurdert å ha liten påverknad på fugle- og dyreliv. Opparbeiding er avgrensa til mindre inngrep som rydding av steinar, utjamning av tuer og nedlegging av røyr på særleg utsette stader. Ut frå kjente registreringar av naturtilhøve vil ikkje slike tiltak ha vesentleg verknad for naturkvalitetane området.

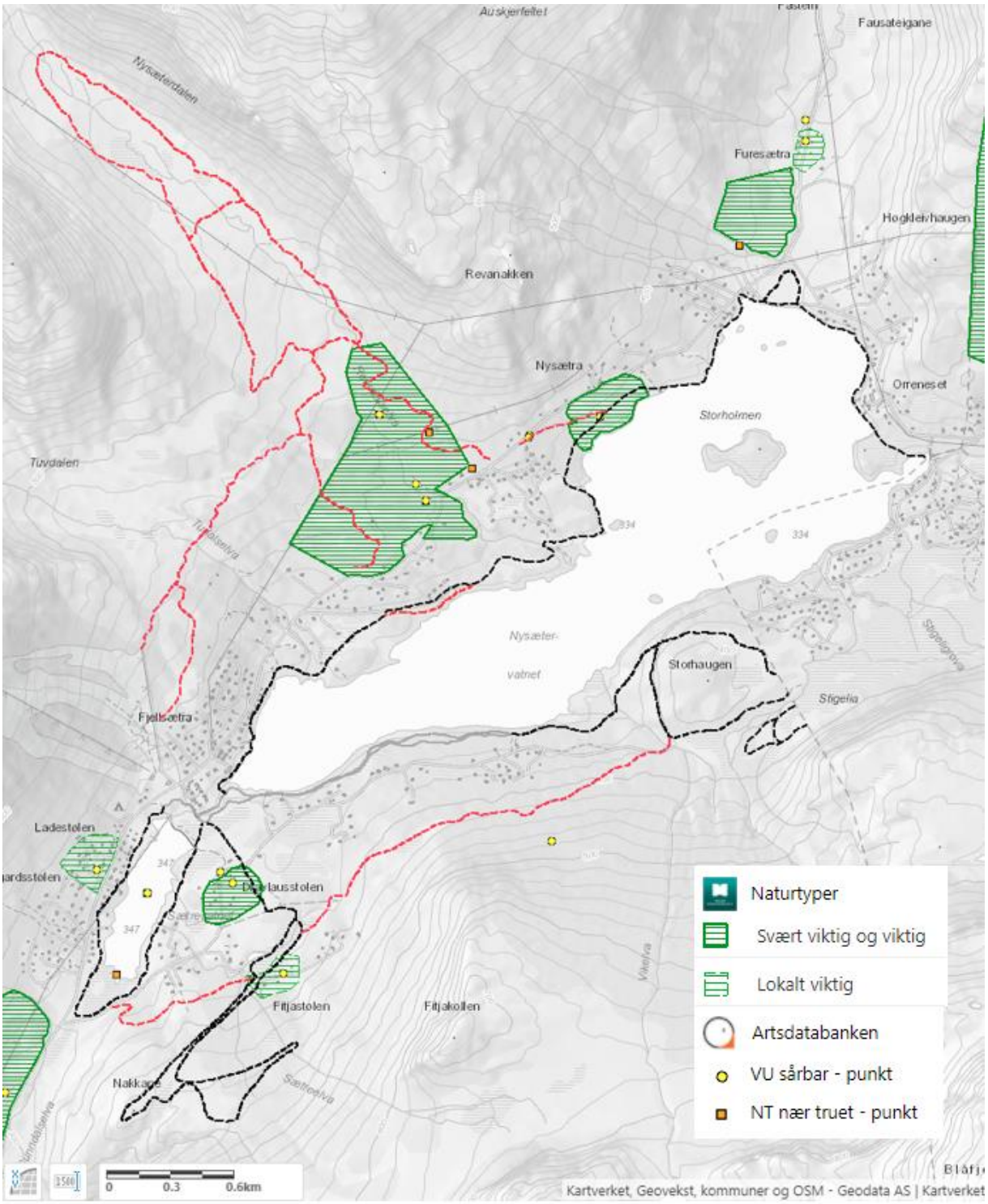

Kulturminne/-miljø
Løypetraseane er vurdert opp mot registrerte fornminne og kulturminne (GisLink/Askeladden). Eksisterande løypetrasear går nær følgjande automatisk freda kulturminne:

ID 224159 – Nysetra. Jernvinneanlegg. Slaggførekomst. Løypa går i strandsona inntil sikringssona for kartlagt funn. Ikkje behov for terrenginngrep.

ID 147763-1- Lade (Fjellseter ungdomssenter). Kolframstillingsanlegg. Kolførekomst. Løypa går i strandsona inntil/delvis i sikringssona for lokaliteten. Ikkje behov for terrenginngrep.

ID 221686-1 Vassenden (Fjellseter ungdomssenter). Busetting-aktivitetsområde. Kolførekomst. Løypa går inntil sikringssona for førekomsten. Ikkje behov for terrenginngrep.

Eksisterande og framtidige løypetraseear berører ikkje registrerte verneverdige bygg eller andre SEFRAK-objekt.

Nye traseear er lagt utan konflikt med registrerte kulturminne.

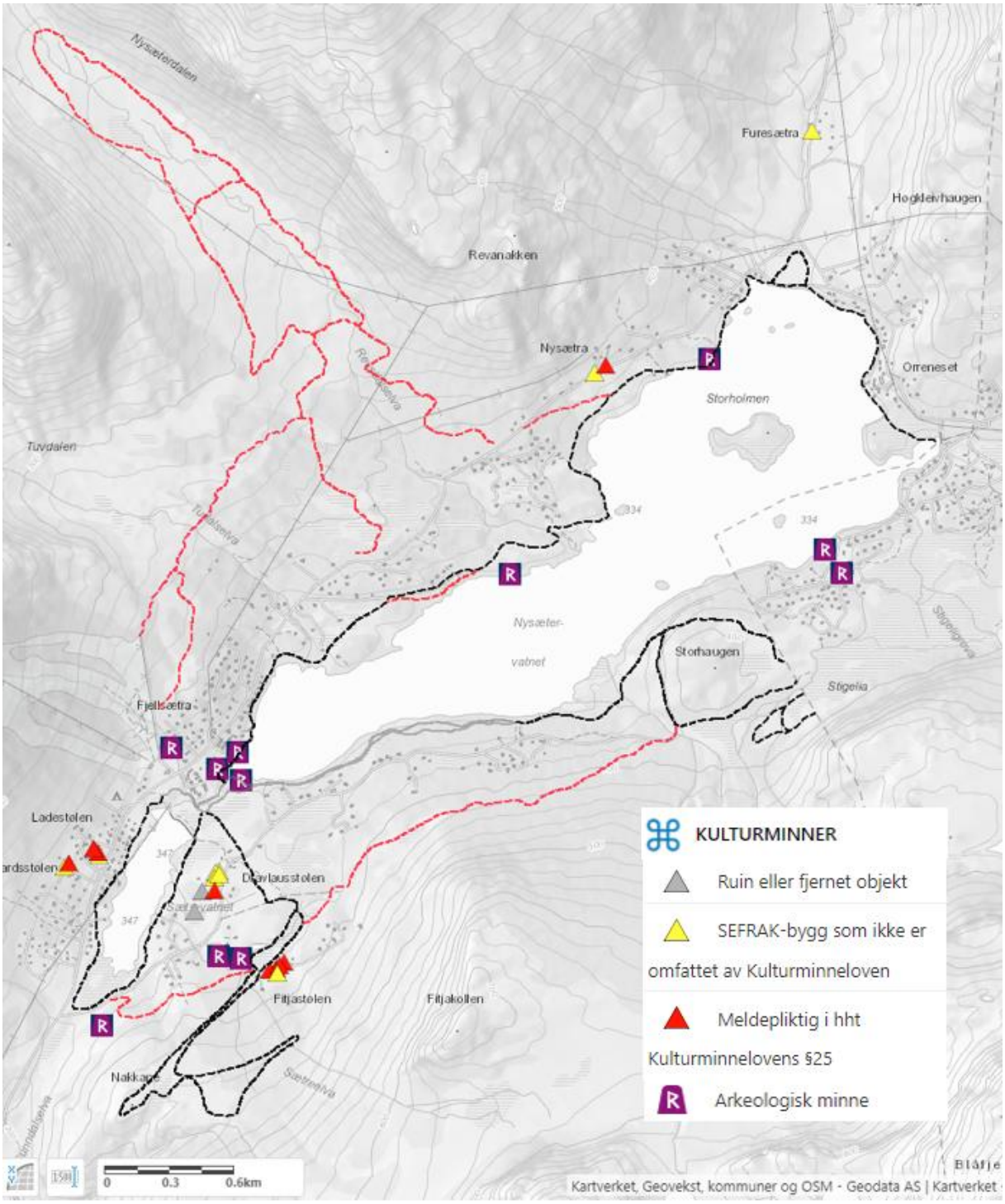

Detalj Nysætra

Detalj Ungdomssenteret

Friluftsliv/folkehelse

Sikring av løypetrasear vert utelukkande rekna som ei styrking av folkehelsa. Området er eit regionalt viktig turområde med stor dagsturutfart. Løypenettet legg til rette for allment friluftsliv med låg terskel.

Større parkeringsplassar er bygt på tre viktige punkt i området for å lette tilkomst og spreie bruken. Eit fjerde areal vart sikra vinteren 2020. Alle i tråd med vedtatt *Kommunedelplan for områda kring Nysætervatnet*.

Sykkylven kommune er frå 2020 medlem i Sunnmøre friluftsråd. To ski-STIKKUT-turmål er etablert i løypetraseane vinteren 2020.

I samarbeid med friluftsrådet ønsker kommunen ytterlegare tilrettelagging for enkle friluftsaktivitetar for alle.

Enkelt friluftsliv har dokumentert svært stor effekt på folkehelsa. Saman med alpinanlegget og høgfjells- og toppturmoglegheiter utgjer områda kring Nysætervatnet eit svært attraktivt vinterutfartsområde.

Kart under viser resultat frå spørjeundersøking om friluftsliv gjennomført vinteren 2011 samt analyse av friluftsbruk av området.

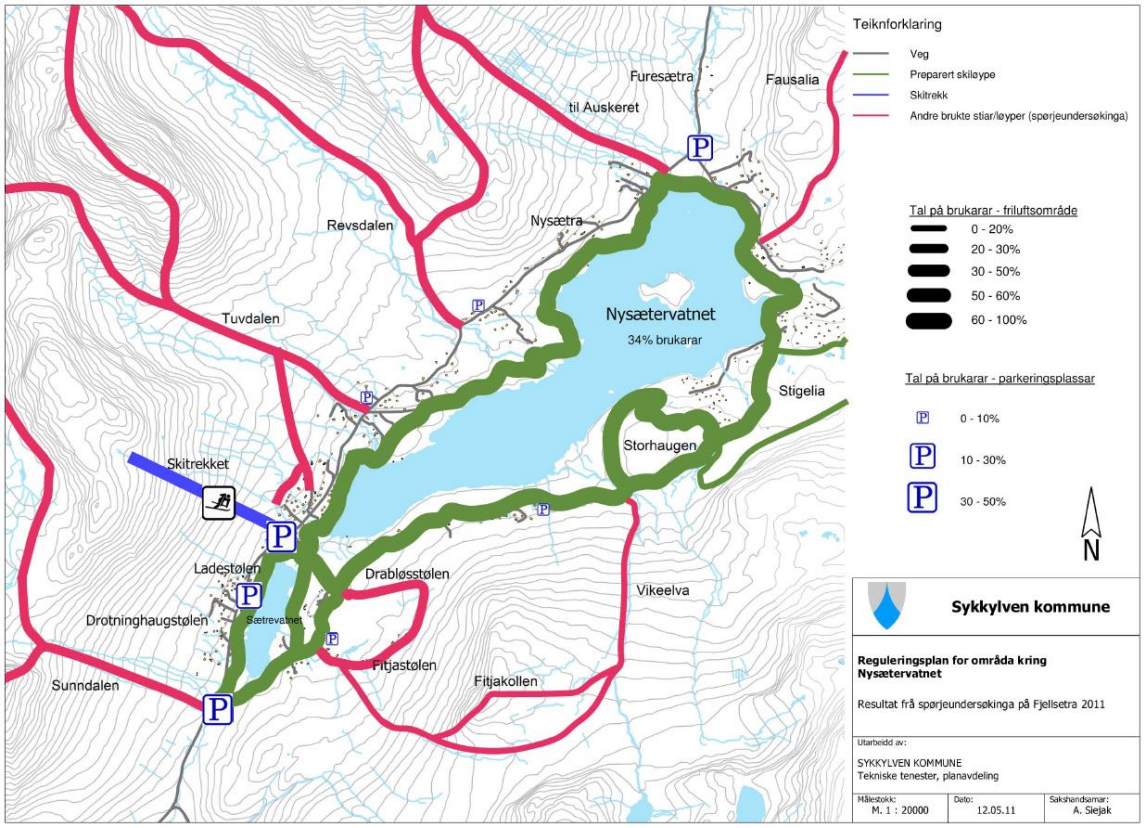

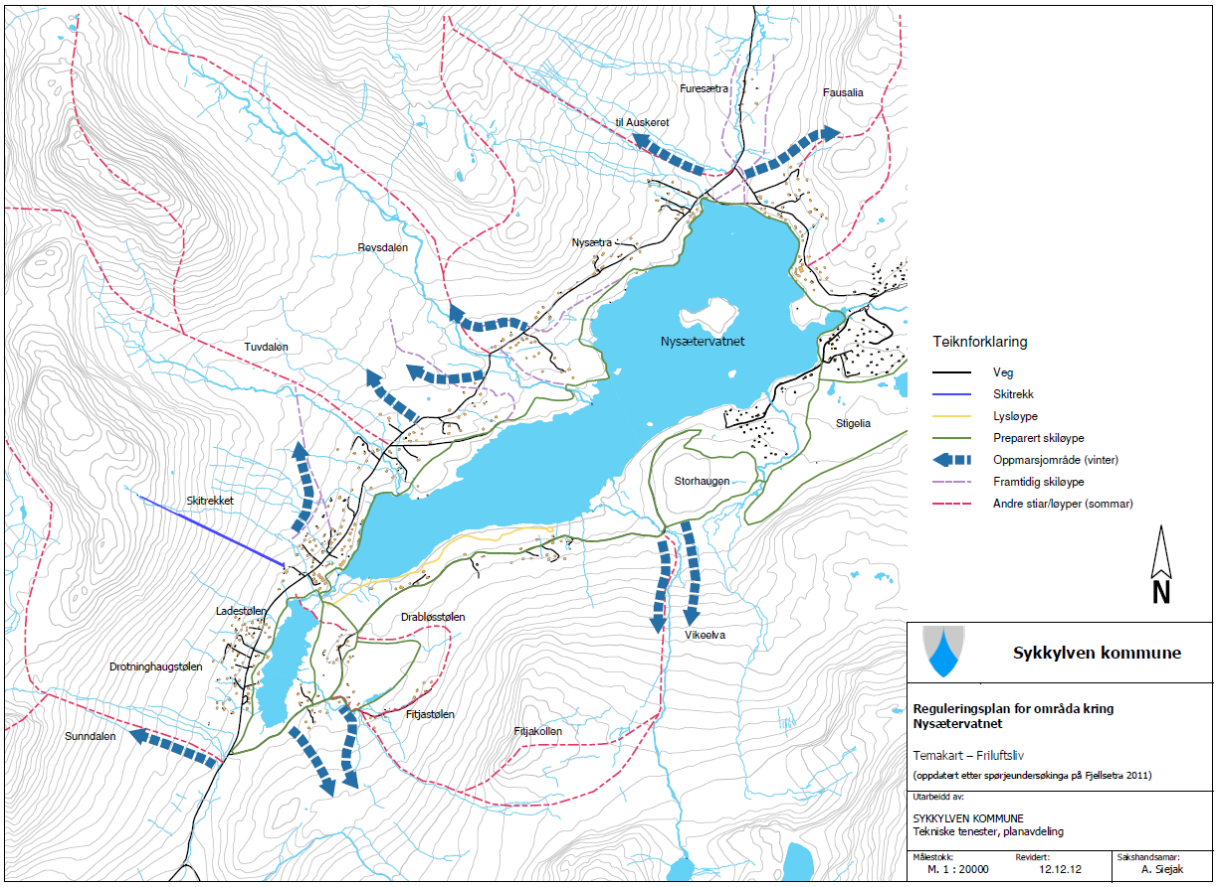
Furesætra
Fausalia
til Auskeret
Nysætra
Røvsdalen
Nysætervatnet
Tuvdalen
Stigelia
Storhaugen
Skitrekket
Ladestølen
Drabløsstølen
Vikeelva
Drotninghaugstølen
Fitjastølen
Fitjakollen
Sunndalen
Teiknforklaring
Veg
Skitrekk
Lysløype
Preparert skiløype
Oppmarsjområde (vinter)
Framtidig skiløype
Andre stiar/løyper (sommar)
N
Sykkylven kommune
Reguleringsplan for områda kring Nysætervatnet
Temakart – Friluftsliv
(oppdatert etter spørjeundersøkinga på Fjellsetra 2011)
Utarbeidd av:
SYKKYLVEN KOMMUNE
Tekniske tenester, planavdeling
Målestokk: M. 1 : 20000
Revidert: 12.12.12
Sakshandsamar: A. Siejak

Landbruk

Landbruksinteresser i området er først og fremst knytt til beiting og seterdrift i sommarhalvåret. Dravlausstølen og Øygardsstølen driv aktiv setering. Direkte konflikt med husdyr er fråverande i skisesongen.

Inndirekte påverknad vil vere auka risiko for forsøpling i vinterhalvåret med negativ verknad for beitedyr i sommarhalvåret.

Generelt vil også auka vinterbruk truleg føre til auka sommarbruk. Fleire hytter grunna gode vintertilbod vil også gi auka bruk og større uro i beiteområda.

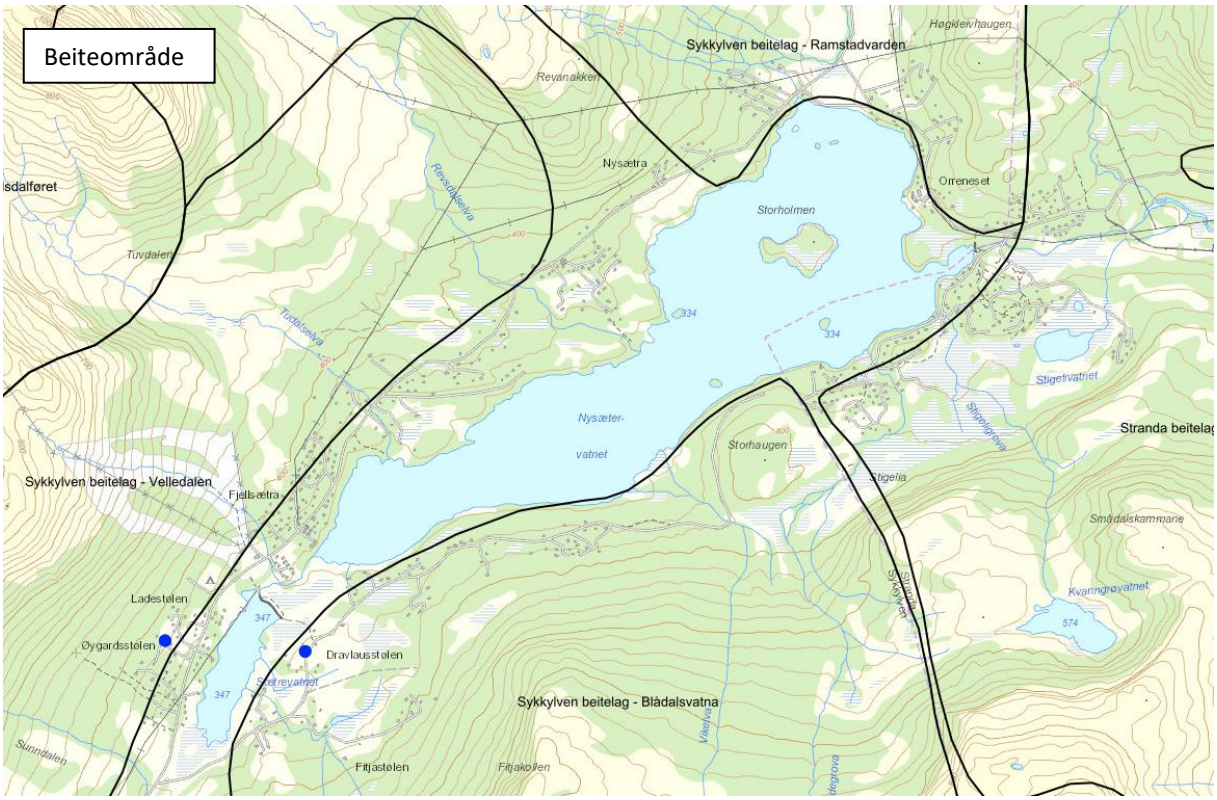

Risiko

Risiko er først og fremst vurdert i forhold til forhold til skredfare. Aktsemdskart Skred Snø Stein frå NVE er lagt til grunn for skredfarevurderingar. Prioriterte løypetrasear ligg ikkje i utsette områder, men kryssar på eit par stader mindre risikosoner, t.d. ved Orreneset og sør for Nysætra. Erfaring frå over 40 års drift tilseier liten eller ingen faktisk rasfare desse stadene. Sonene er basert på grove terrenganalysar, jfr. NVE sin produktspesifikasjon. Reell fare kan vere vesentleg meir avgrensa. Til dømes er det gjort skredfaglege vurderingar av hytteområde i områda kring friluftssenteret som underbygg dette.

Moglege framtidige ligg nokre stader innanfor eller nær risikosoner. Nærare risikoanalyse må vurderast før eventuell oppkøyring.

Islagt vatn

Nysætervatnet er regulert med maksimalt 13 m reguleringshøgde. Usikker is og fare er skilta rundt vatnet. Løyper i strandsona eller på is (ved demninga i Fausadalen) vert ikkje køyrt før istilhøva er trygge.

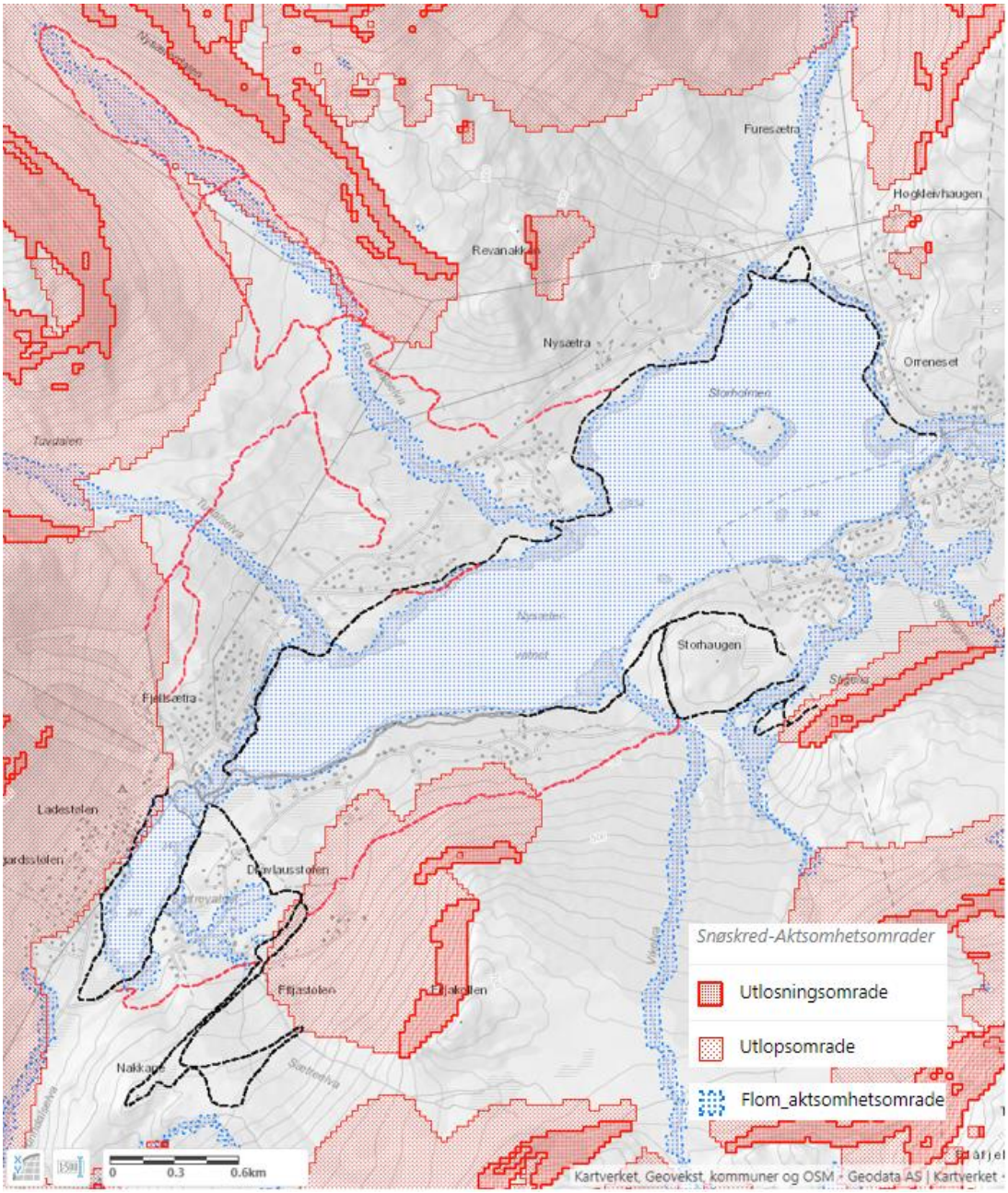
Furesætra
Høgkleivhaugen
Revanakken
Nysætra
Orreneset
Storholmen
Tavdalen
Storhaugen
Fjellsætra
Ladestølen
Dravlausstølen
Ettjastølen
Nakkane
Snøskred-Aktsomhetsomrader
Utlosningsomrade
Utlopsomrade
Flom_aktsomhetsomrade
0
0.3
0.6km
Kartverket, Geovekst, kommuner og OSM - Geodata AS | Kartverket

Fare for konflikt med drikkevassforsyningar i området er også vurdert under risiko. Generelt vurderer ein forureiningsfaren frå løypekøyring som svært låg. Registrerte borepunkt i området framgår av GisLink og NADAG-registeret (NGU). Løypene er lagt i god avstand til registrerte borepunkt.

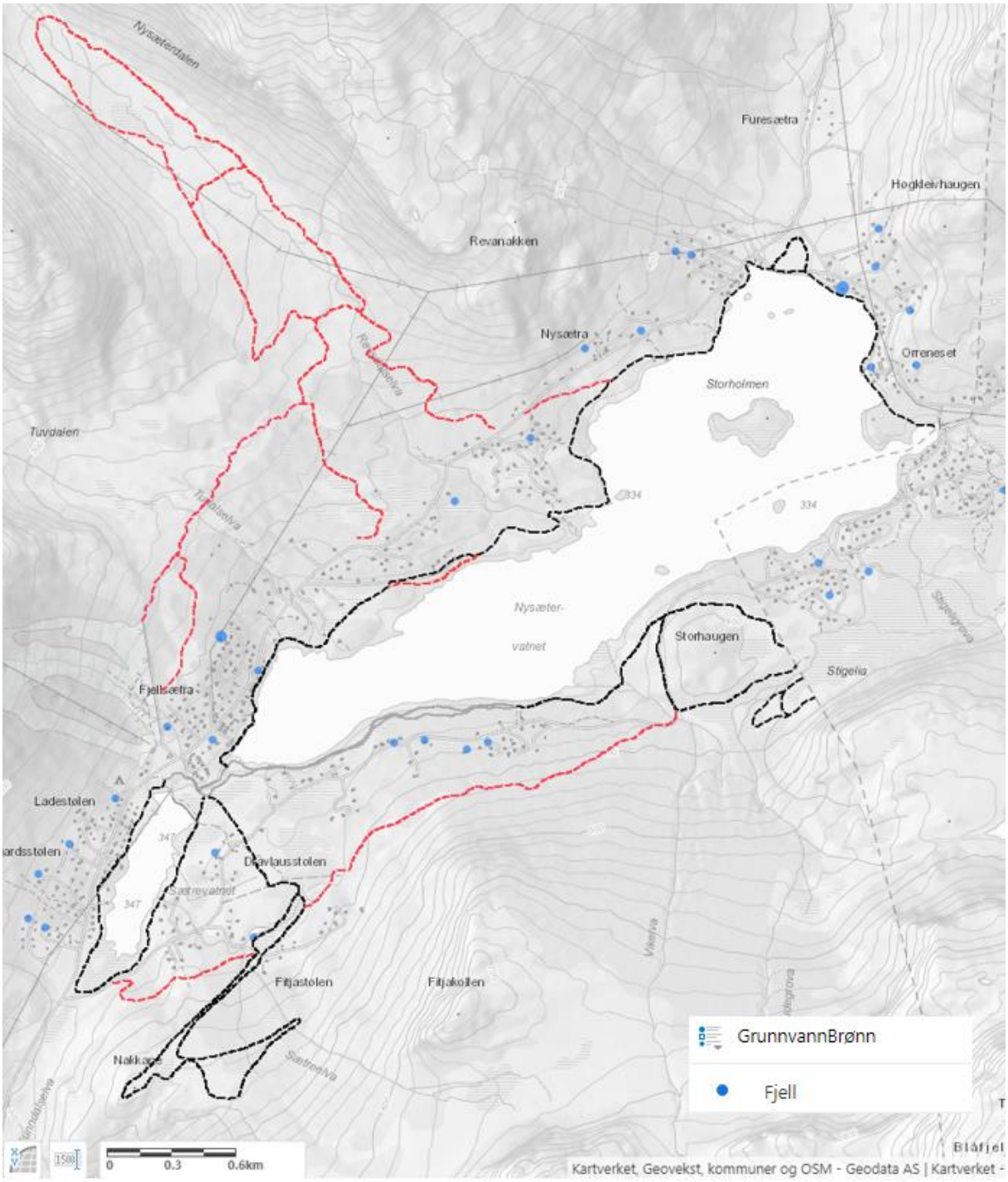

Tilgjengelegheit

Det er etablert parkeringsplassar fordelt over området i samsvar med vedteken *Kommunedelplan for områda kring Nysætervatnet (2014)*.

Hovudparkering er ved skisenteret. Utgangspunkt for løypenettet. Enkel tilgang til hovudløypene og med vidare forgreiningar.

Mot vest, ved Gamlestølen/Sætrelia hyttefelt er det etablert ein større kommunal parkeringsplass (statleg sikra), i tillegg til ein privat parkeringsplass. Lett tilkomst til preparert løype og utgangspunkt for høgfjell og toppturar.

Mot aust er det etablert ein større kommunal parkeringsplass ved Fausaskiftet (statleg sikra). Lett tilkomst til preparert løype og utgangspunkt for høgfjell og toppturar.

Ny større kommunal parkering vert bygt på Tudalsreset hausten 2020. Denne vil sikre god tilkomst til Revsdalen og Tudalen. Mogleg framtid preparert løype i Revsdalen tar utgangpunkt i denne plassen.

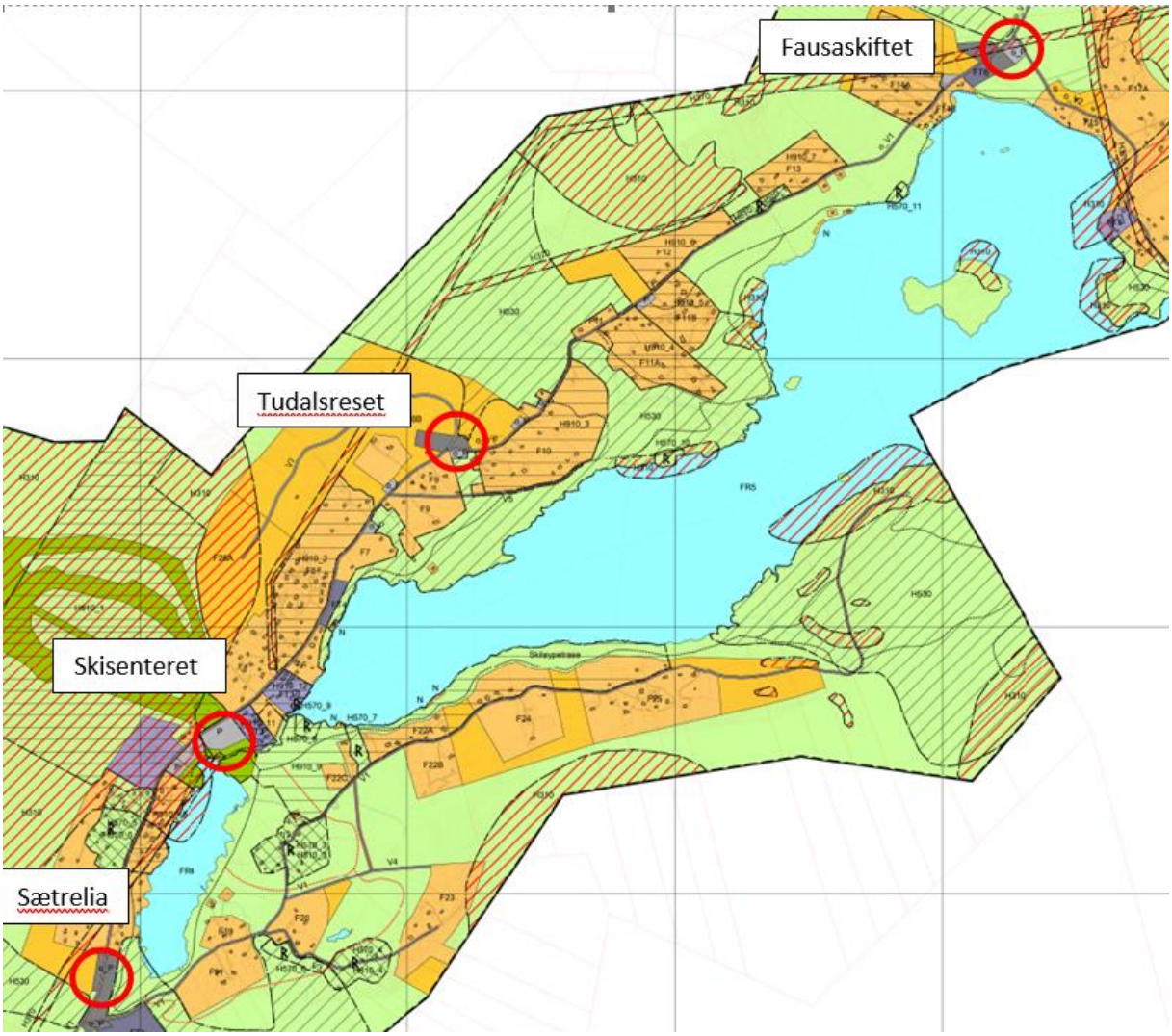

10.2 Eksisterande løypenett

1 Fjellseterrunden
Eks. lysløypa

Kategori: Hovudløype
Arealbruksformål: LNF
Lengde: 9,4 km

Tot lengd m lysløype: 11,7 km frå P-plass v skisenteret,

Omtale:
Hovudløypa i løypenettet rundt Nysætervatnet. Start/slutt i lysløypa. Godt innarbeida løype. Trase justert og tilpassa eksisterande reguleringsplanar.

Del av løypa ligg i Stranda kommune, utanfor planområdet.

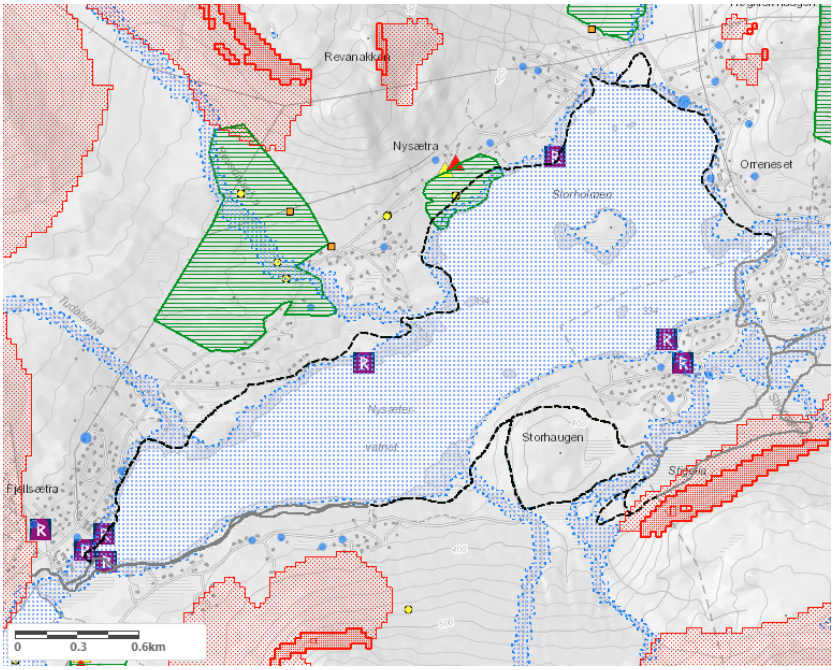

Tema	Vurdering	Konsekvens
Landskap	Løype lagt i landskapet etter terreng og vegetasjon slik at ein treng minst mogleg terrengbearbeiding. Rydding av traseen nødvendig somme stadar. Mindre utjamningar, fjerning av tuer, stein oa. for å gjere traseen køyrbar under dårlege snøtilhøve. Alle inngrep tilstellt med stadeigen vegetasjon. Ikkje vurdert å ha negativ effekt for landskapet.	0
Naturmangfald	Raudlistearten solblom (VU – sårbar) registrert på Nysætra. Løypetrase over dyrkamark utan opparbeiding. Vurdert å ikkje ha negativ effekt.	0
Kulturminne/-miljø	Ikkje konflikt med registrerte kulturminne eller kulturmiljø.	0
Friluftsliv – folkehelse	Hovudstammen i løypenettet. Særdeles viktig.	+
Landbruk	Løypa går over beitemark på Nysætra. Ikkje registrert negativ effekt.	0
Risiko	Utanfor kartlagde risikosoner. Brøyta veg kryssar løypa på Stranda-sida. Kryssing av Nysætervatnet ved demninga i Fausadalen er avhengig av gode istilhøve. Enkelte strekningar vert køyrt i strandsona. Isprekker ved nedtapping kan førekome. Ikkje vurdert som stor fare.	+

Samla vurdering :
Hovudstammen i løypenettet. Svært viktig å oppretthalde utan fleire vegkryssingar. Ønskeleg med tilrettelegging slik at løypa kan køyrast med lite snø.

1.2 Sætrevatnet

Kategori: Hovudløype
Arealbruksformål: LNF
Lengde: 2,7 km

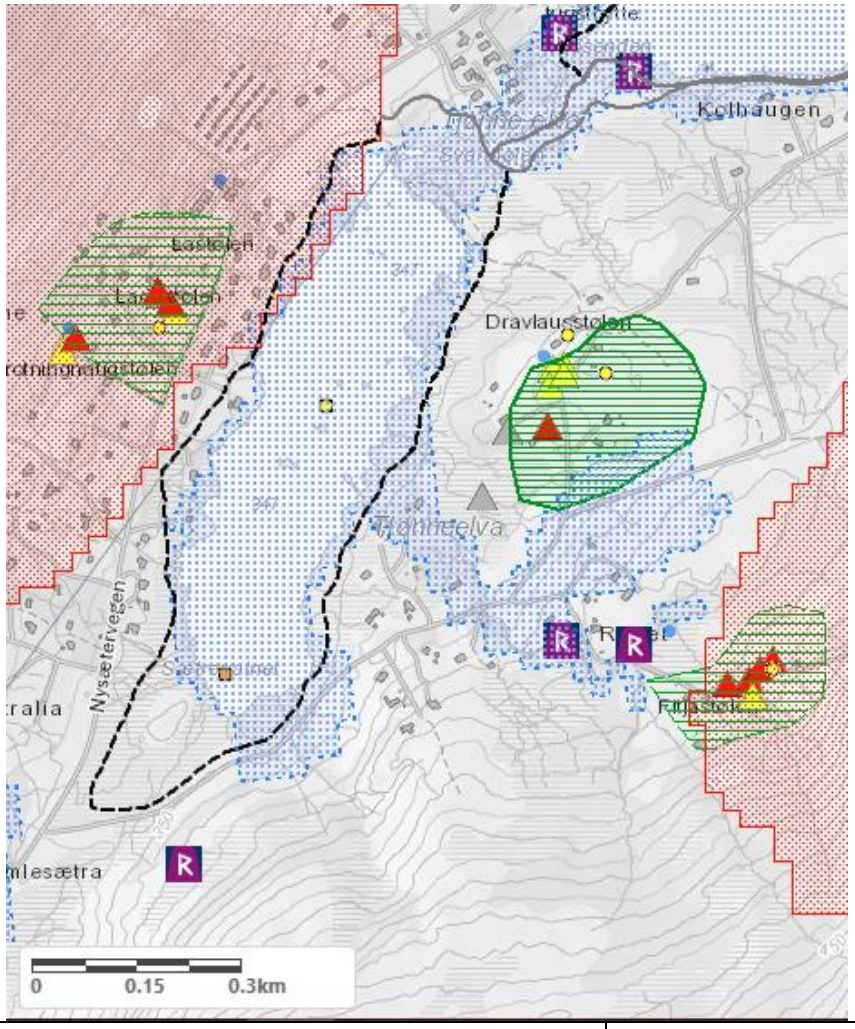

Tema	Vurdering	Konsekvens
Landskap	Løype utan markerte terrenginngrep i ope landskap. Liten/ingen landskapspåverknad.	0
Naturmangfald	Raudlistearten Myggblom (nær trua) registrert i sørenden av Sætrevatnet. Løypa går her i ytterkant av myra. Enkelte røyr nedlagt i bekkefar/vassig. Vurdert å ikkje ha effekt på myra.	0
Kulturminne/-miljø	Myrområde. Ingen kjente registreringar.	0
Friluftsliv – folkehelse	Lett trase veleigna for alle brukargrupper. Sentralt i området.	+
Landbruk	Vinterløype i myrområde. Vurdert å ha ingen negativ effekt for landbruket.	0
Risiko	Ikkje registrerte risikofaktorar som berører traseen.	+
Tilgjengelegheit	Lett tilkomst frå Friluftssenteret og frå parkeringsplassar ved Gamlestølen og Sætrelia.	

Samla vurdering :
Viktigdel av hovudnettet i området. Saman med løypa rundt Nysætervatnet er dette basisen i løypenettet. Lett tilgang, svært mykje brukt og svært viktig å oppretthalde utan kryssande vegar. Ønskeleg med tilrettelegging slik at løypa kan køyrast med lite snø.

1.3 Nakkane

Kategori: Anna løype
Arealbruksformål: LNF
Lengde: 4,9 km
+ 0,3 frå P

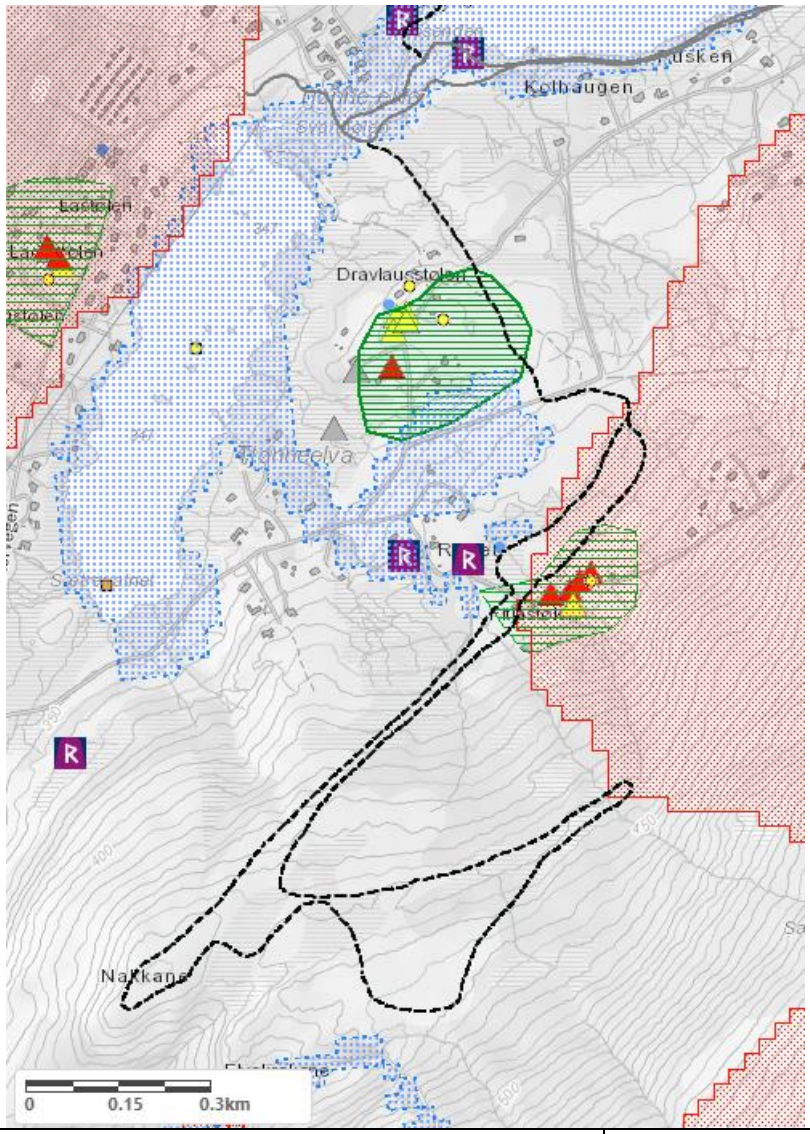

Tema	Vurdering	Konsekvens
Landskap	Ope lyng- og myrterreng. Litt rydda skog. Lite synlege terrenginngrep.	0
Naturmangfald	Dravlausstølen og Fitjastølen registrert med funn av ulike beitemarksoppar registrert i Raudlista. Løypa går utom stølsområda, og er heller ikkje terrengbearbeida nær stølane.	0
Kulturminne/-miljø	Passerer Fitjastølen. Ingen terrenginngrep.	0
Friluftsliv – folkehelse	Flott tillegg til hovudløypa. Meir stigning og og bidreg til eit variert løypenett.	+
Landbruk	Ikkje konflikt.	0
Risiko	Ikkje registrert konflikt for naturfare. Eitt brønnpunkt ved Reset er nær traseen jfr. NADAG-basen, men ikkje i konflikt.	+

Samla vurdering :
Verdifull del av løypenettet som bidreg til større variasjon og varierte terrengutfordringar.

10.3 Konsekvensvurdering nye løypetrasear

2.1 Støene

Kategori:
Mogleg framtidig Arealbruksformål: LNF
Lengde:
0,5 km

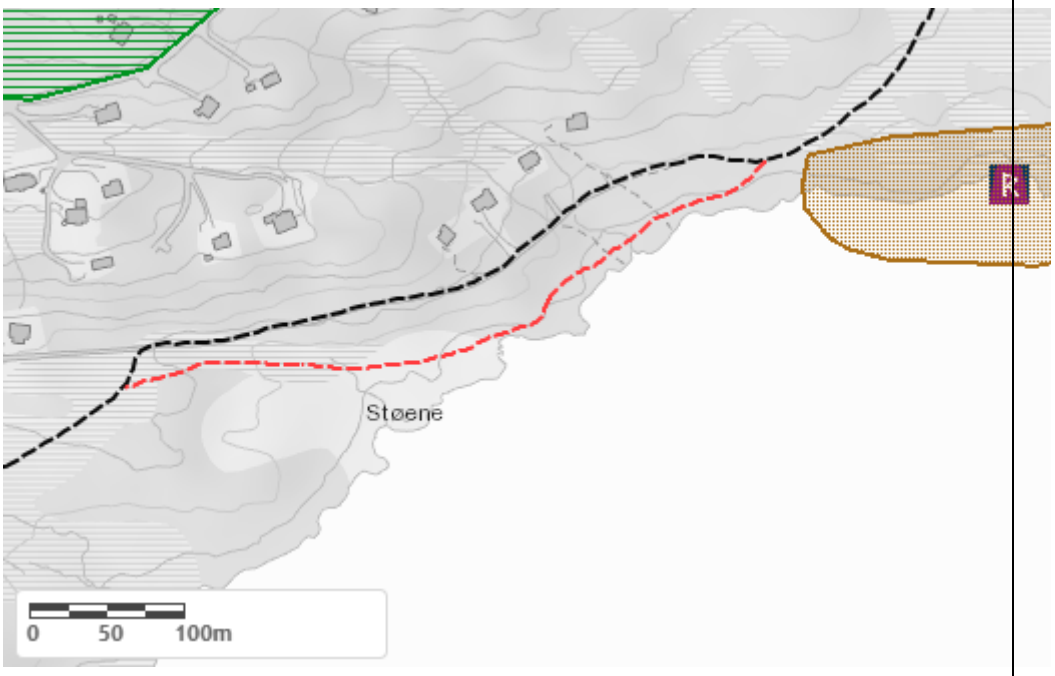

Tema	Vurdering	Konsekvens
Landskap	Myr, skog. Ikkje konflikt.	0
Naturmangfald	Ikkje kjende registreringar.	0
Kulturminne/-miljø	Ingen registreringar.	0
Friluftsliv – folkehelse	Alternativ del av hovudløypa rundt vatnet. Aktuell dersom brøyting av privat veg.	+
Landbruk	Ikkje konflikt.	0
Risiko	Ingen.	+

Samla vurdering :
Hovudløypa Fjellseterrunden går her eit stykke på privat veg. Brøyting av denne har ikkje vore aktuelt så langt. I planprosessen er det likevel undersøkt moglegheit for alternativ trase dersom brøyting skulle bli aktuelt. Alternativ trase er ikkje optimal, men mogleg. For løypa er det ønskeleg å framleis bruke vegen.

Konklusjon:
Vist i plan som mogleg alternativ. Eksisterande trase bør oppretthaldast.

2.2 Gamlesetra-Fetstølen (Einarløypa)

Kategori: Mogleg framtidig
Arealbruksformål: LNF
Lengde: 1 km

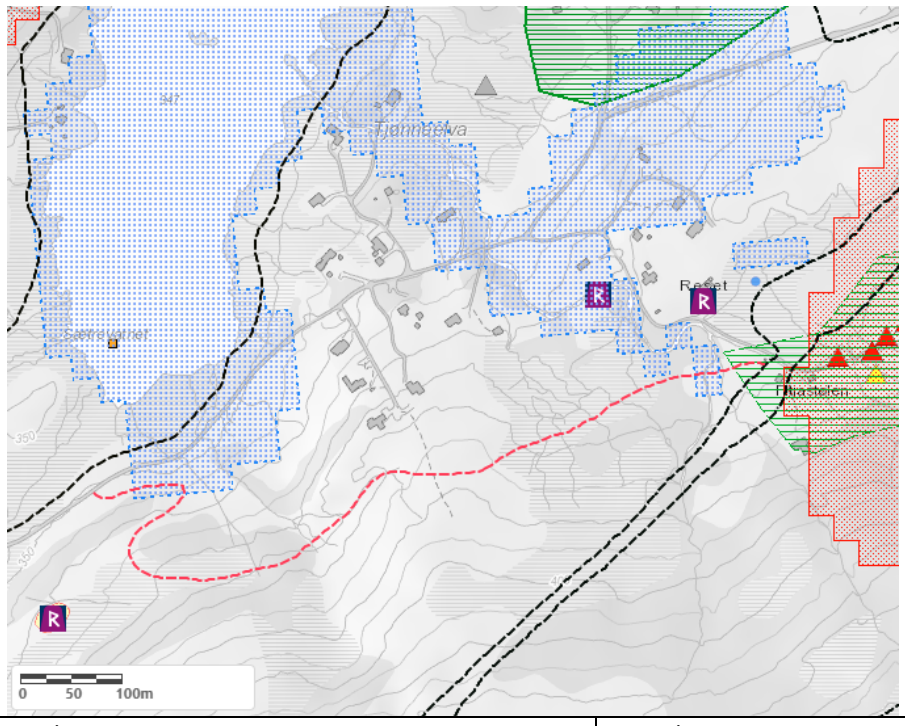

Tema	Vurdering	Konsekvens
Landskap	Ope landskap, myr spreidd skog. Liten effekt.	0
Naturmangfald	Ikkje kjende registreringar.	0
Kulturminne/-miljø	Ikkje konflikt. Møter eksisterande løype (Nakkane) ved Fetstølen.	0
Friluftsliv – folkehelse	Vurdert som ekstra sløyfe som kan gi eit meir variert løypetilbod i området. Har vore nytta tidlegare.	+
Landbruk	Ikkje konflikt.	0
Risiko	Utanfor risikoområde.	+

Samla vurdering :
Med tanke på moglege framtidig hyttebygging, har ein i løypeplanen peika på løypetrasear som kan vere eigna for oppkøyring. For å trygge desse mot byggetiltak, veglegging oa. er dei tatt med i løypeplan som framtidig mogleg løypetrase.

Konklusjon:
Vist i plan som mogleg framtidig løype.

2.3 Feststølen-Storhaugen

Kategori: Mogleg framtidig
Arealbruksformål: LNF
Lengde: 2,2 km

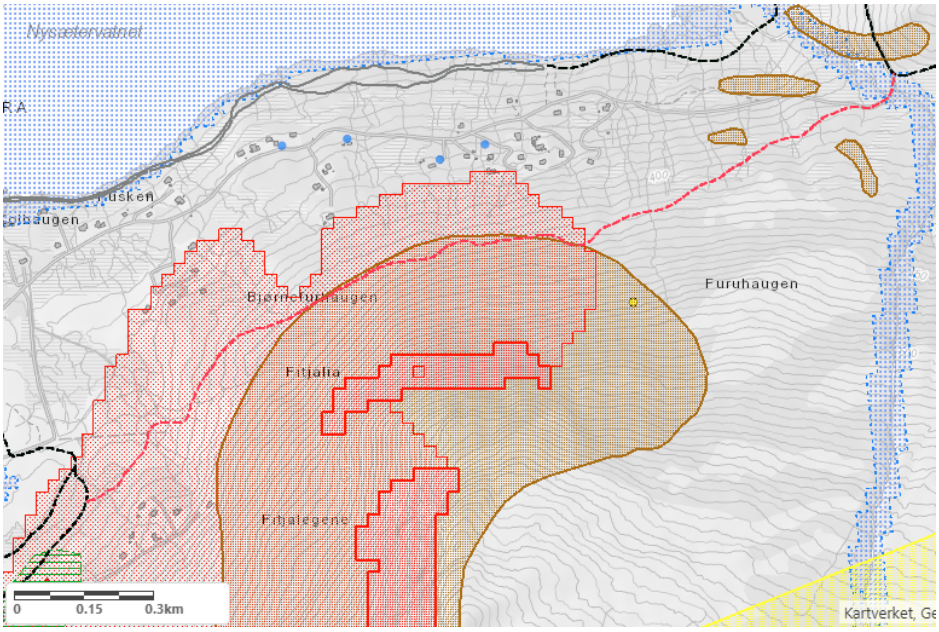

Tema	Vurdering	Konsekvens
Landskap	Ope landskap, myr spreidd skog. Liten visuell effekt.	0
Naturmangfald	Ikkje kjende registreringar.	0
Kulturminne/-miljø	Ikkje konflikt. Møter eksisterande løype (Nakkane) ved Fetstølen.	0
Friluftsliv – folkehelse	Vurdert som ekstra sløyfe som kan gi eit meir variert løypetilbod i området. Har vore brukt tidlegare.	+
Landbruk	Ikkje konflikt.	0
Risiko	Ca 200 m ligg i grensa for aktsomhetsområde Skred Snø Stein, jfr NVE sine registreringar (brun figur i kartet).	0

Samla vurdering :
Med tanke på moglege framtidig hyttebygging, har ein i løypeplanen peika på løypetrasear som kan vere eigna for oppkøyring. For å trygge desse mot byggetiltak, veglegging oa. er dei tatt med i løypeplan som framtidig mogleg løypetrase.
Traseen har vore brukt før og bør haldast av som ein moglegheit i framtida.

Konklusjon:
Vist i plan som mogleg framtidig løype.

2.4 Revsdalen

Kategori: Mogleg framtidig
Arealbruksformål: I hovudsak LNF. Ca 600 m fritidsbustad m omsynssone friluftsliv (Kdp Nysætervatnet)
Krav om sikring av god løypetrase ved detaljregulering
Lengde: ca 9 km

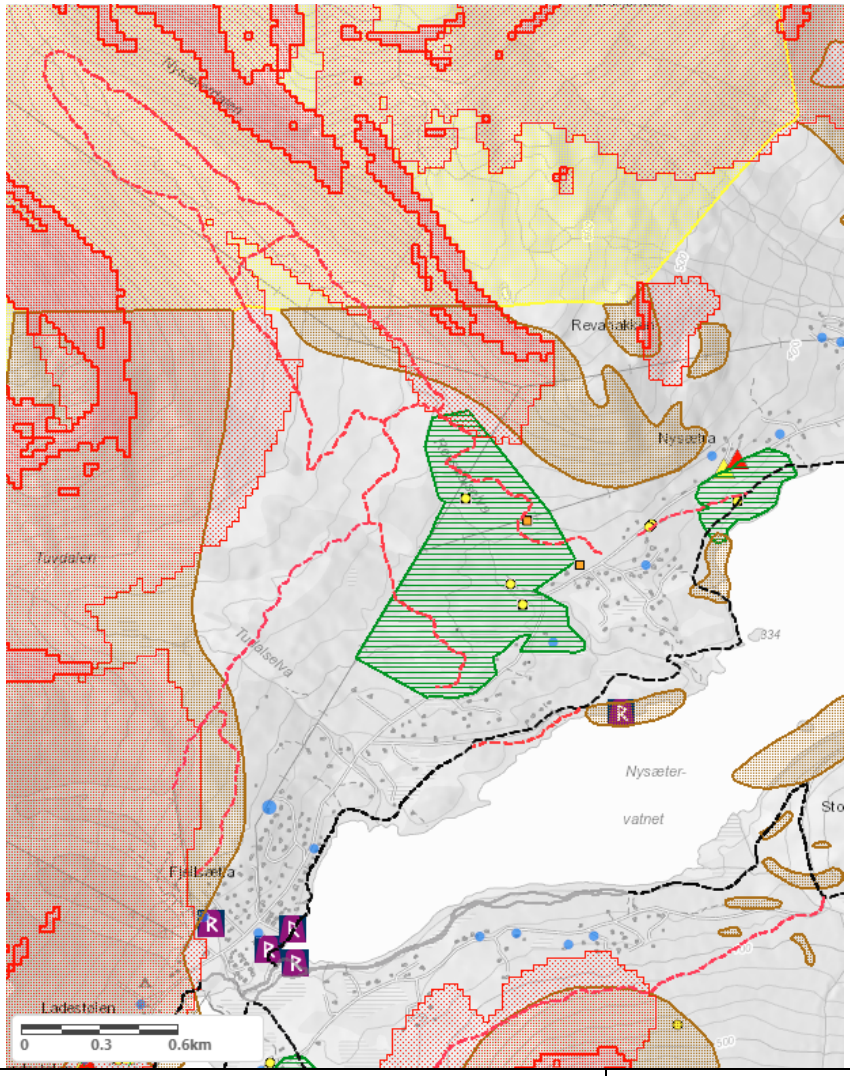

Tema	Vurdering	Konsekvens
Landskap	Ope, lett kupert myr- og skoglandskap.	0
Naturmangfald	Ikkje registrert konflikt	0
Kulturminne/-miljø	Ikkje konflikt med registrerte kulturminne.	0
Friluftsliv – folkehelse	Svært familievennleg område med lett tilkomst.	+
Landbruk	Ikkje konflikt.	0
Risiko	Inste delar av løypa kjem innanfor aktsemdssone for snøras. Aktsemssonene er vist som omsynssone i plankartet, med føresegn som set krav om avklaring av reell fare ved regulering eller gjennomføring av tiltak som vert omfatta av byggteknisk forskrift (TEK17). Skiløyper vert ikkje omfatta av TEK17. NVE opplyser at eventuelle føresegner knytt til varsla skredfare vil vere eit organisatorisk tiltak som TEK17 ikkje opnar for. Men for generell ferdsel vil ein kunne for eksempel gjere brukare merksam på varslingstenesta som ligg i varsom.no. Risiko for skred må handterast gjennom driftsmessige tiltak, t.d. god informasjon, stengigng av løype, oa.	0

Samla vurdering :
Med tanke på moglege framtidig hyttebygging, har ein i løypeplanen peika på løypetrasear som kan vere eigna for oppkøyring. For å trygge desse mot byggetiltak, veglegging oa. er dei tatt med i løypeplan som framtidig mogleg løypetrase.
Revsdalen er eit familievennleg turområde, veleigna for variert vinterbruk.

Traseen tar utgangspunkt i ny offentleg parkeringsplass på Tudalsreset og viser mogleg trase i dalføret og mot skitrekket.

I *Kommunedelplan for områda kring Nysætervatnet (2014)* er det i plankartet vist eiga hensynssone friluftsliv over framtidig byggeområde mellom P-plass og LNF-område i dalføret. (Planutsnitt t.v., omsynssone Friluftsliv m skrå skravur).

Løypeplanen viser mogleg trase i dalføret. Ved detaljregulering av hyttefelt kan traseen justerast dersom det er tenleg for løypevalet. Løypetrase frå parkeringsplassen ut til LNF-område, skal vere funskjonell for brukarane og ikje krysse vegar i hyttefeltet.

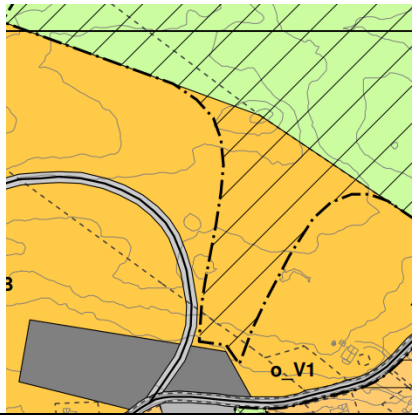

Konklusjon:
Vist i plan som mogleg framtidig løype.

11 Føresegner

Då planen kun omfattar skiløyper er det berre uforma førsegner for skiløype (Turveg/turdrag – SOSI-kode 1140). All anna arealbruk er styrt av Kommunedelplan for områda kring Nysætervatnet (2014 – PlanID 15282013001), og Kommuneplan, Arealdelen (2013 – PlanID 15282013002).
Oppdatert aktsemdssone snøskred er vist i plankart.

1. Grønnstruktur

Verknad av planen – pbl 1-5
Løypeplanen gjeld for løypetrasear framføre eksisterande kommunedelplan for områda kring Nysætervatet.

Nye område- eller detaljreguleringar skal tilpasse seg til løypeplanen. Eventuell justering av løyeptrase kan gjerast i reguleringsprosess dersom det vil forbetre løyepkvaliteten.

Føremål – pbl 11-7
I område avsett til grønnstruktur, turdrag, kan kan det etablerast skiløyper med trakkemaskin, opne for alle. Breidde inntil 10 m.

Bestemmelsar til arealføremål – pbl 11-10
Traseane skal som hovudregel leggast utan terrenginngrep.

Dersom behov, kan følgjande enkle tiltak, enkelte stader, gjennomførast utan reguleringslan/byggemelding:

- Rydding av hinder som tre, buskar, stubbar og steinar.
- Legge røyr der det er naudsynt for å sikre naturleg avrenning og unngå at vatn bryt løypa. Naturlege vassløp skal ikkje brytast.
- Bygge klopper og enkle bruer for kryssing av bekkar og elver.
- Ytterlegare opparbeiding med enkle terrengtilpassingar inntil +/- 0,5 m kan gjerast for å kunne legge løyper under snøfattige tilhøve.

For alle inngrep gjeld at tilstelling skal skje med stadeigne massar og stadeigen vegetasjon. Opne skjeringar/fyllingar/grøftekantar skal ikkje førekome.

Tiltak utover avgrensingane er søknadspliktige.

Alle tiltak skal avklarast med grunneigar.

Hovudløypene Fjellseterrunden og Sætrevatnet skal ikkje kryssast av brøyta veg.

Om andre løyper må krysse brøyta veg skal det leggast til rette slik at kryssinga vert mest mogleg trygg. Dette gjeld vegutforming, løypeutforming som dempar fart inn mot veg, sikttilhøve, skilting o.a.

Eventuelle over- eller underbygg skal byggemeldast i samsvar med plan- og bygningslova.

2. Omsynssone (pbl 11-8)

Aktsemdsone snøskred (SOSI-kode 310)

Ved regulering eller gjennomføring av tiltak som vert omfatta av byggteknisk forskrift (TEK17) innanfor aktsemdssonene, skal reell fare avklarast.