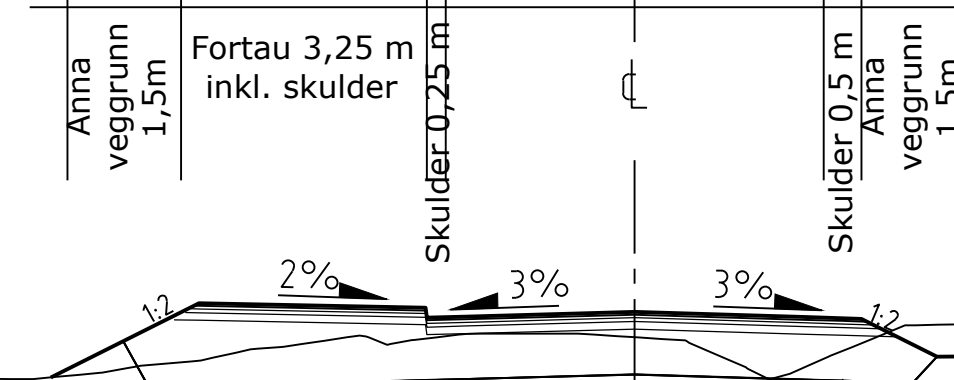


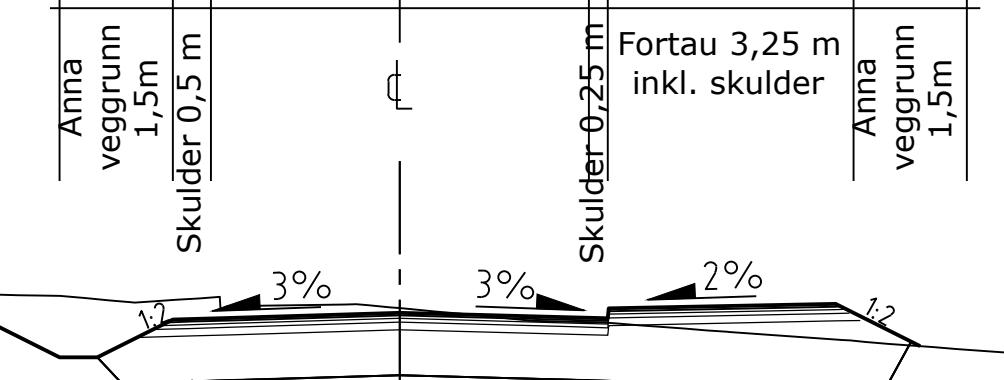
Grebstadvegen ca pel 0-150

M = 1:200
Reguleringsbreidde 12m +
breiddeutviding(maks.1,1m)
Kørefelt 2,5 m Kørefelt 2,5 m



Grebstadvegen ca pel 150-874

M = 1:200
Reguleringsbreidde 12m +
breiddeutviding(maks.1,1m)
Kørefelt 2,5 m Kørefelt 2,5 m



Teiknforklaring

Reguleringsplan PBL 2008

§12-5. Nr. 1 - Bygninger og anlegg

B Bustader

§12-5. Nr. 2 – Samferdselsanlegg og teknisk infrastruktur

KV Køyveveg

FO Fortau

GS Gang-/sykkelveg

AVT Annan veggrunn – teknisk anlegg

§12-5. Nr. 5 – Landbruks-, natur- og friluftsmål og reindrift

J Jordbruk

§12-6 - Omsynssoner

H140 Frisikt

H220 Gul sone etter rundskriv T-1442

H730 Bandlegging etter lov om kulturminne

§12-7 - Føresegnsråder

#1 Blodbøker. Vilkår for bruk av area

#1-3 Kulturminne

#4-10 Mellombels bygge og anleggsbeile

Linjesymbol

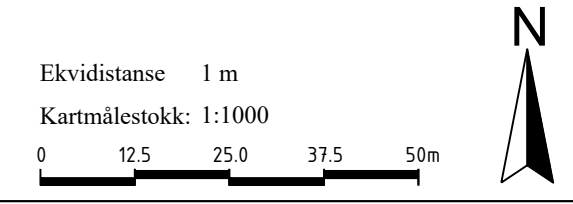
- Plangrense
- - - Formålgrense
- - - Bestemmelsegrense
- - - Midlertidig bygge- og anleggsgrense
- - - Grense for sikringszone
- - - Grense for sløysone
- - - Grense for bandleggingssone
- - - Bebyggelse som forutsettes fjernet
- - - Regulert senterlinje
- - - Frisiktlinje
- - - Regulert kant kjørebane
- - - Måle og avstandslinje

Punktsymboler

- || Stenging av avkjørsel
- ↔ Avkjørsel - både inn og utkjøring

Kartopplysninger

Kilde for basiskart: Sykkylven kommune
 Ekvidistans 1 m
 Date for basiskart: 26.03.18
 Kartmålestokk: 1:1000
 Koordinatsystem: UTM sone 32 basert på EUREF89/WGS84
 Høydegrunnlag: NN2000



SAKSBEHANDLING ETTER PLAN- OG BYGNINGSLOVA

FRAMLEGG OG REVISJONAR	REV- NR.	DATO	SIGN.
Nye feltkoder. Justering av veglinje v/Kagholv. og gbnr. 7/9	A	14.08.23	BHM
Fortenging, o_F02, mot vest. Nytt kryssingspunkt			
Endra kryssutforming Kagholvegen/Sjurvegen. Endra siktlinjer			
Endra bredde, o_AVT, felles avkjørsel til Dalev. 7/160 og 8/11			
Byttet ut avkjørsel med linje for stengt avkj. ved 8/47	B	03.10.23	MKB
Flyttet kryssingspunkt på F02, endret veglinje	C	07.11.23	MKB
SAKSBEHANDLING	SAKS- NR	DATO	SIGN.
1. gangs behandling	PS 35/19	24.06.19	GFD/HH
Dffentleg ettersyn frå 25.06.19 til 28.08.19.			
2. gangs behandling			
Dffentleg ettersyn frå til			

KOMMUNESTYRETS VEDTAK

Planstype: Detaljregulering Plan-ID: 15282018001

Kommune - planområde: Sykkylven kommune

Det.reg.plan for del av Grebstadvegen

Oppragsgjevar: Sykkylven kommune

Prosjektnr.: 18087 | Teikningsnr.: 01 | Utorbeidd: 29.05.19 | Rev.: A | Målestokk: 1:1000 (A1)

NORDPLAN AS | Tlf.: 57 88 55 00 | Notensgate 14, 6002 Ålesund | Epost: post@nordplan.no | Web: www.nordplan.no